

Uchwała nr XXII(143)16  
Rady Miejskiej w Barczewie  
z dnia 23 lutego 2016 r.

w sprawie zatwierdzenia „Planu Odnowy Miejscowości Łęgajny na lata 2016-2020”

Na podstawie art. 18 ust. 2 pkt 6 ustawy z dnia 8 marca 1990 r. o samorządzie gminnym (Dz. U. z 2015 r. poz. 1515), w związku z uchwałą nr 1/2016 Zebrania Wiejskiego Sołectwa Łęgajny z dnia 12.01.2016 r. w sprawie przyjęcia Planu Odnowy Miejscowości Łęgajny na lata 2016-2020, Rada Miejska w Barczewie uchwala, co następuje:

§ 1

Zatwierdza się „Plan Odnowy Miejscowości Łęgajny na lata 2016-2020” stanowiący załącznik nr 1 do niniejszej uchwały.

§ 2

Zadania przewidziane do realizacji w „Planie Odnowy Miejscowości Łęgajny na lata 2016-2020” będą realizowane pod warunkiem pozyskania na ten cel środków zewnętrznych.

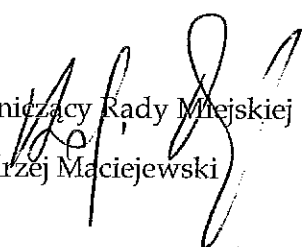
§ 3

Wykonanie uchwały powierza się Burmistrzowi Barczewa.

§ 4

Uchwała wchodzi w życie z dniem podjęcia.

Przewodniczący Rady Miejskiej  
Andrzej Maciejewski





Łęgajny, 12-01-2016 r.

UCHWAŁA nr 1/2016

Zebrania Wiejskiego Sołectwa Łęgajny

W sprawie przyjęcia Planu Odnowy Miejscowości Łęgajny na lata 2016 – 2020

Na podstawie §8 Statutu Sołectwa Łęgajny, Zebranie Wiejskie uchwała co następuje:

Zatwierdzić Plan Odnowy Miejscowości Łęgajny na lata 2016 -2020, w formie i treści opisanej w załączniku stanowiącym część uchwały.

Sołectwo Łęgajny  
SOŁTYS  
Gmina Barczewo

Sołtys

Andrzej Turek

PRZEWODNICZĄCY  
RADY SOŁECKIEJ  
w ŁĘGAJNACH

Przewodniczący Rady Sołeckiej

Paweł Siemiński





PLAN ODNOWY  
MIEJSCOWOŚCI ŁĘGAJNY  
na lata 2016 – 2020

## Spis treści

### Spis treści

I.	Wstęp .....	3
II.	Metodologia .....	4
III.	Charakterystyka miejscowości.....	6
IV.	Analiza zasobów .....	8
V.	Diagnoza możliwości rozwojowych Łęgajn .....	12
VI.	Analiza SWOT.....	18
VII.	Nasza wizja .....	20
VIII.	Większa integracja mieszkańców .....	21
IX.	Kompleks kulturalnosportowy .....	23
X.	Świetlica wiejska w Łęgajnach.....	24
XI.	Boisko sportowe .....	27
XII.	Spółeczne Centrum Rekreacji i Wypoczynku .....	29
XIII.	Poprawa estetyki i funkcjonalności Łęgajn i ochrona środowiska .....	30
XIV.	Program „Bezpieczna wieś” .....	36
XV.	Załączniki .....	39

## I. Wstęp

Sołectwo Łęgajny to jedno z 32 sołectw gminy Barczewo, zajmujące obszar 1204 ha, które zamieszkuje 1322 osoby. Wieś położona jest w malowniczej, atrakcyjnej okolicy, wśród lasów, w bezpośrednim sąsiedztwie Jeziora Wadąg i jeziora Linowskiego oraz rzeki Pisy. Jednocześnie usytuowane jest w niewielkiej odległości od siedziby gminy i powiatu oraz od dużej aglomeracji miejskiej jaką jest miasto Olsztyn. Stanowi to szansę naszej miejscowości na rozwój z uwzględnieniem budownictwa jednorodzinnego w przyjaznej, spokojnej okolicy, posiadającej walory turystyczno – rekreacyjne. Mieszkańcy Łęgajn mają satysfakcję z tego, że żyją w atrakcyjnie położonej miejscowości, co sprzyja rozwojowi i chęci osiedlania się. Występują także z inicjatywą poprawy warunków zamieszkania oraz rozwoju wsi, nie tracąc jednocześnie nic z jej funkcjonalności i uroku. Podejmowanie wspólnych działań, ma służyć także integracji mieszkańców. Z ograniczonych możliwości budżetu gminy Barczewo, trudno jest sfinansować potrzebne mieszkańcom przedsięwzięcia. Jedną z możliwości poprawy jakości życia mieszkańców oraz tworzenia nowych źródeł utrzymania może być pozyskiwanie funduszy zewnętrznych, w tym z Unii Europejskiej. W związku z powyższym istnieje potrzeba opracowania planu potrzeb i zmian oraz odnowy miejscowości Łęgajny na najbliższe lata. Plan odnowy Łęgajn na lata 2011 -2018 został opracowany i uchwalony na Zebraniu Wiejskim (Uchwała nr 2 z dnia 17.06.2011 r.), lecz nie przyjęty przez Radę Miasta Barczewa. Uwzględniając działania zawarte w „Planie odnowy Łęgajn” z 2011 r. oraz aktualne potrzeby mieszkańców wypowiedających się w ogólnospołecznej ankiecie przeprowadzonej w listopadzie 2014 i lutym 2015 roku, Rada Sołeczka oraz aktywiści społeczności lokalnej postanowili opracować ponownie Plan odnowy miejscowości Łęgajny na lata 2016-2020. Założone cele w planie z 2011 r. jak i obecnym uznane zostały za realne i możliwe do

zrealizowania, przy uwzględnieniu własnego wkładu pracy oraz zaangażowaniu władz samorządowych Gminy Barczewo. Przygotowanie niniejszego dokumentu uświadomiło mieszkańcom ich rolę w tworzeniu pomysłów na własny rozwój oraz poprawę warunków życia wszystkich mieszkańców wsi. Plan będzie dokumentem pomocniczym stanowiącym załącznik do wniosków o przyznanie pomocy z Programu Rozwoju Obszarów Wiejskich w ramach działania Odnowa i rozwój wsi oraz innych programów dających możliwość na pozyskanie środków rozwojowych. Plan odnowy dotyczy kilku najbliższych lat. W okresie tym podejmowane będą określone działania uwzględniające cele i priorytety rozwojowe – działania inwestycyjne i modernizacyjne, a także inne o charakterze szkoleniowym czy rekreacyjno–wypoczynkowym. Przystąpienie do realizacji określonego działania, poprzedzone zostanie opracowaniem szczegółowej dokumentacji uwzględniającej opis i uzasadnienie realizacji zadania, zakres rzeczowy, określenie kosztów i terminów realizacji oraz stopień zaangażowania czynnika ludzkiego. Opracowany Plan wraz z opisem poszczególnych zadań, stanowić będzie załącznik składanych o dofinansowanie wniosków zarówno w ramach programów pomocowych jak i innych programów organizowanych przez Zarząd Województwa Warmińsko-Mazurskiego, powiat lub inne instytucje.

## II. METODOLOGIA

„Plan Odnowy Miejscowości Łęgajny na lata 2016-2020” opracowano przyjmując za podstawę wyniki debaty organizowanej metodą aktywnego planowania strategicznego. Przeprowadzono debatę z udziałem liderów lokalnych, reprezentujących mieszkańców miejscowości Łęgajny, Przewodniczącego Rady Sołeckiej, a także konsultacje z Burmistrzem Gminy i oraz pracownikami Urzędu Miasta Barczewo. Zadaniem tych działań było zidentyfikowanie celów i kierunków działania w poszczególnych przyjętych teoretycznie obszarach życia społeczno – gospodarczego oraz wyznaczenie wariantu rozwoju miejscowości. Na podstawie wypracowanej analizy SWOT, która przedstawia silne strony (wewnętrzne) miejscowości,



słabe strony (wewnętrzne), szanse (zewnętrzne) i zagrożenia (zewnętrzne) odpowiedziano na pytanie:

*Co należy zrobić, albo jakie podjąć działania, lub jak doprowadzić do efektywnych działań, żeby zlikwidować słabe strony miejscowości i zniwelować zagrożenia ?*

Na podstawie tak postawionego pytania przeprowadzono ankietę (załącznik nr 9) co dało możliwość przygotowania kilku celów opierających się na wcześniej wybranych w wyniku dyskusji i ankiety słabych stronach i zagrożeniach. Podobnie pracowano przy budowaniu celów określonych na podstawie mocnych stron i szans. Kolejnym krokiem procesu konsultacji społecznej była hierarchizacja celów w poszczególnych obszarach życia społeczno - gospodarczego. Przyjęto, że winny zostać wyróżnione cele pierwszorzędne, bez których dana miejscowość nie może się rozwijać oraz, o ile to możliwe, cele drugorzędne, które przyspieszają rozwój danego obszaru społeczno-gospodarczego. W ten sposób wynikiem konsultacji po debacie strategicznej było wypracowanie kilku celów w obszarach: infrastruktura, społeczność, gospodarka oraz określenie wybranego wariantu rozwoju. Jednocześnie mieszkańcy zgłaszając inwestycje niezbędne do realizacji na terenie naszej miejscowości dokonali ich hierarchizacji. Ponadto dla stworzenia lepszych podstaw do oceny sytuacji społeczno - gospodarczej w miejscowości Łęgajny przeprowadzono ankietę, których celem był Plan odnowy miejscowości Łęgajny na lata 2016 - 2020. Wyniki tej ankiety poprzedziły bezpośrednio analizę SWOT. Mieszkańcy występują z wieloma inicjatywami poprawy warunków zamieszkania oraz rozwoju wsi, starając się zachować urok i niepowtarzalność tej miejscowości. Podejmowanie wspólnych działań, ma służyć także integracji mieszkańców. Mieszkańcy w celu podjęcia wspólnych działań na rzecz rozwoju Łęgajn w grudniu 2006r. zawiązali Stowarzyszenie „Przystanek Łęgajny”, a w listopadzie 2011 r. Stowarzyszenie Wędkarskie Jeziora Linowskiego, których podstawowym celem jest działanie na rzecz mieszkańców wsi i ochrony dziedzictwa historycznego

i przyrodniczego. Łęgajny to najliczniej zamieszkała i największa miejscowość gminy Barczewo. Największa dynamika w zakresie budownictwa jednorodzinnego przypadła na lata 2000 -2013. W związku z dynamicznym rozwojem wsi wzrastają też potrzeby jej mieszkańców. Z powodu ograniczonych możliwości budżetu gminy Barczewo, trudno jest sfinansować potrzebne mieszkańcom przedsięwzięcia. Jedną z możliwości jest Plan odnowy Łęgajn na lata 2016 -2020 . Plan może przyczynić się, do podejmowania przez mieszkańców wspólnych działań na rzecz swojej miejscowości. Plan jest dokumentem strategicznym, stworzonym przez grupę inicjatywną oraz Radę Sołecką przy współudziale mieszkańców oraz aktywistów społecznych skupionych wokół Stowarzyszenia „Przystanek Łęgajny” i Stowarzyszenia Wędkarskiego Jeziora Linowskiego. Określa on najważniejsze działania, które mieszkańcy uznali za istotne dla rozwoju swojej miejscowości. Działania, które w sposób istotny przyczynią się do poprawy życia mieszkańców, a także pozwolą zrealizować zamierzone cele. Uwzględnione w dokumencie działania mieszkańcy uznali za realne, możliwe do zrealizowania, przy założeniu własnego wkładu pracy oraz zaangażowaniu władz samorządowych Gminy Barczewo. Przygotowanie niniejszego dokumentu uświadomiło mieszkańcom ich rolę w tworzeniu pomysłów na własny rozwój oraz poprawę warunków życia swoich oraz innych mieszkańców wsi. Plan został wypracowany w wyniku dyskusji na zebraniach wiejskich, zebraniach stowarzyszeń, po konsultacji Sołtysa i Rady Sołeckiej z mieszkańcami analizy danych uzyskanych z przeprowadzonych ankiet. Plan ma być dokumentem mogącym m.in. stanowić załącznik do wniosku o przyznanie pomocy z Europejskiego Funduszu Rolnego na rzecz Rozwoju Obszarów Wiejskich w ramach działania Odnowa i rozwój wsi.

### III. CHARAKTERYSTYKA MIEJSCOWOSCI

#### **Położenie i zasoby:**

Miejscowość Łęgajny położona jest w odległości 4,5 km na południowy zachód od Barczewa oraz 12 km na północny wschód od Olsztyna w bezpośrednim sąsiedztwie jednopasmowej drogi

krajowej DK-16 z towarzyszącymi jej obustronnymi drogami technicznymi, która biegnie przez sołectwo od strony południowo-wschodniej. Najbliższe miejscowości to: Bark – 1,3 km; Kapłityny – 2,1 km; Biedowo – 2,1 km; Wójtowo – 4,5 km; Barczewko – 4,3 km; Nikielkowo – 4,6 km. Sołectwo zajmuje powierzchnię 1204,3795 ha (załącznik nr 1 -Granice Sołectwa Łęgajny) z czego:

Sposób zagospodarowania	Powierzchnia
B - teren mieszkalny	23.7112
Ba – teren przemysłowy	12.1366
Bi – inne tereny zabudowane	6.0108
Bp – zurbanizowany teren niezabudowany	4.4664
Bz – teren rekreacyjno-wypoczynkowy	1.1592
dr - drogi	48.6156
Ls - lasy	280.2784
Tk – tereny kolejowe	20.5358
W - rowy	4.0286
Ws – grunty pod wodami powierzchniowymi stojącymi	25.6649
R- tereny rolne, Ł-łaki, Lz-zadrzewienia, N-nie użytki	781.8006
Suma	1204.3795

#### **Ludność:**

Łęgajny wg stanu na 16.02.2015 r. zamieszkuje 1322 obywateli z czego 278 nie ukończyło 18 roku życia, a 78 ukończyło 70 lat. Zdecydowana większość mieszkańców zatrudniona jest poza rolnictwem i poza miejscem zameldowania

#### **Ważniejsze drogi:**

Przez Łęgajny biegną drogi powiatowe P-1455N Łęgajny – Barczewko – Olsztyn oraz P-1448N Łęgajny – Nikielkowo – Olsztyn, a także droga gminna publiczna G-8N. Łęgajny mają w miarę funkcjonalną zabudowę przestrzenną opisaną 27 ulicami. (Załącznik 2 - Inwentaryzacja infrastruktury drogowej).

### **Instytucje:**

Na terenie miejscowości Łęgajny znajduje się:

- Zespół Szkolno-przedszkolny. W szkole podstawowej naukę pobiera 143 uczniów, a do przedszkola uczęszcza 77 dzieci.
- Kościół pod wezwaniem Św. Maksymiliana Kolbe z zabytkową kaplicą i dzwonnica.
- We wsi nie ma Ośrodka Zdrowia i Urzędu Poczтового jest natomiast punkt pocztowy. Łęgajny należą do poczty Barczewo.

### **Działalność kulturalna i sportowa:**

We wsi nie ma świetlicy wiejskiej ani punktu bibliotecznego jest natomiast obiekt sportowy „Orlik - 2012” przy ul. Malinowej oraz boisko wiejskie (w budowie) na działce gminnej 258/3 i 257 przy ul. Ogrodowej.

### **Położenie i środowisko przyrodnicze:**

Wieś Łęgajny położona jest w pobliżu lasów, w bezpośrednim sąsiedztwie bardzo atrakcyjnego 25,5 ha Jeziora Linowskiego oraz malowniczo płynącej przez pobliskie lasy rzeki Pisy wpadającej do oddalonego około 2 km jeziora Wadąg (powierzchnia ok.500 ha). Położenie to decyduje o bardzo malowniczych krajobrazach, atrakcyjności do zamieszkania jak i rekreacji i wypoczynku. Wieś i jej otoczenie charakteryzują się wybitnymi walorami krajobrazowymi i kulturowymi. Skala, charakter oraz klimat urbanistyczny miejscowości warte są zachowania i kultywowania.

### **Położenie komunikacyjne:**

Wieś jest korzystnie położona względem ważnego szlaku komunikacyjnego jakim jest droga krajowa DK-16 oraz przebiegającą przez nią drogą powiatową P-1448 N i P-1455N. We wsi przy głównej ulicy – Olszyńskiej - usytuowane są trzy przystanki komunikacji publicznej oraz niepublicznej. Wieś przecina także droga gminna

publiczna G-8N obejmująca ulicę Dębową i Bukową. Pozostałe drogi mają status dróg gminnych niepublicznych. Przez wieś biegnie 3 km odcinek trasy kolejowej nr 353 Olsztyn – Korsze, którą obsługują PKP Polskie Linie Kolejowe zarządzające w obrębie wsi dwoma strzeżonymi przejazdami kolejowymi i zabytkowym budynkiem stacji kolejowej. Okoliczności te powodują, że dostęp do miejscowości nie jest utrudniony.

### **Gospodarka:**

W Łęgajnach działają i prężnie rozwijają się duże firmy dające zatrudnienie nie tylko mieszkańcom Łęgajn. Do nich należy:

- Gospodarstwo Ogrodnicze Łęgajny Sp. z o.o. – potentat produkcji pomidorów w skali kraju,
- Terminal paliwowy Falco z bocznicą kolejową,
- Hurtownia Mrożonek Jumar - Hortex,
- Gospodarstwo sadownicze Pozorty, sady Łęgajny z przechowalnią owoców,
- Poza tym na terenie Łęgajn działa lub zarejestrowanych jest ponad 70 podmiotów gospodarczych, z których większość to tzw. podmioty rodzinne. Gro mieszkańców zajmuje się działalnością pozarolniczą, poza terenem miejscowości, głównie w Olsztynie.

### **Historia:**

Przywilej lokacyjny założenia na prawie chełmińskim, wsi, Langen na 60 włókach, pruskim braciom Gedeke i Hennike, wystawiony został w Lidzbarku 28 czerwca 1364 roku, przez biskupa warmińskiego Jana II Stryprocka.

Nazwa wsi przypuszczalnie pochodzi od umocnienia wału obronnego o długości 8 km, z zasiekami, zbudowanego ze ściętych drzew, który zachował się częściowo koło wsi łącząc jeziora Wadąg i Kiermas. Od połowy XVIII wieku w Łęgajnach pojawił się przedstawiciel osiadłej na Warmii szlachty polskiej, a także spolszczonych rodzin niemieckich. Od roku 1796 właścicielami majątku ziemskiego była rodzina von SaB, później rodzina von Birckhan. Pod koniec XVIII wieku majątek w Łęgajnach kupiła rodzina von Jagodinskich. W grudniu 1863 roku mieszkańcy wsi udzielali

schronienia powstańcom styczniowym.. W 1870 roku w posiadanie tutejszego majątku wielkości 239 ha weszła rodzina Goedel, której to przedstawicielom przypisuje się fundację, zbudowanej w 1875 roku i poświęconej rok później kaplicy p.w. św. Bonawentury i św. Floriana. Kolejnym właścicielem rycerskiego majątku w Łęgajnach był Erich Binder. Od 1938 roku właścicielem majątku był Erhard von Tuebern. Potem do roku 1945 Marga von Tuebern, spokrewniona z rodziną Binder. Jej majątek zajmował prawie 200 ha ziemi. W roku 1889, w ramach Towarzystwa Czytelni Ludowych powstała biblioteka polska, która funkcjonowała do 1891 roku. Kierowali nią Hermański i Rock Karwacki. W 1905 roku czynna była przyległa do wsi cegielnia, należąca do rodziny Goedelów. W 1910 roku w Łęgajnach była niemiecka szkoła W 1911 roku we wsi utworzono drużynę straży pożarnej. W memoriale z 18 marca 1920 roku mieszkańcy Łęgajn podpisali się za otwarciem polskiej szkoły. W tym czasie przyległy do wsi majątek miejscowi zwali Małymi Łęgajkami. W dwudziestoleciu międzywojennym na terenie wsi działały polskie organizacje: Związek Polaków w Niemczech (1922 – 1939), do którego należało 6 osób: Jan Barabasz, Bernard Erdmann, Antoni Kwiatkowski, Franciszek i Otto Nerowski, Franciszek Zieliński. Mężem zaufania IV dzielnicy Związku Polaków w Niemczech był Jan Barabasz. W 1875 roku we wsi, na potrzeby mieszkańców zbudowana została kaplica p.w. Św. Bonawentury i św. Floriana, która przetrwała do czasów obecnych. Wyzwolenie Łęgajn nastąpiło 22 stycznia 1945 r. W wyludnionej wsi pierwszymi ludźmi napływowymi była rodzina Aleksandra Małyszki, która zaczęła gospodarzyć na 20 ha. W następnych miesiącach osiedlały się następne rodziny przeważnie ze wschodu i województwa warszawskiego. W lipcu 1945 r. pierwszym sołtysem został wybrany Jan Baleja. W 1946 r. Łęgajny należały administracyjnie do Gminnej Rady Narodowej w Klebarku Wielkim. W 1945 roku otworzono czteroklasową szkołę podstawową, w której naukę rozpoczęło 72 dzieci. Kierownikiem szkoły został Jan Gwóźdź i pełnił to stanowisko do 1952 r. W 1948 r. szkoła ma już 6 oddziałów i trzech nauczycieli. Są to Jan i Maria Gwóźdź oraz Maria Żakiewicz. W 1953 kierownikiem szkoły został Edmund Kotewicz, którą kierował nieprzerwanie do 1986 r. 23 marca 1958 r. na Zebraniu Wiejskim podjęto uchwałę o odbudowie w czynie społecznym świetlicy

wiejskiej, którą otwarto 28 grudnia 1958 r. z dniem 1 stycznia 1969 r. została zlikwidowana Gromadzka Rada Narodowa w Łęgajnach. W latach 1958 -1963 odbywała się budowa kombinatu ogrodniczego w Łęgajnach. Wybudowano 16 hal o powierzchni 8000 m<sup>2</sup>, 1300 szt. belgijek, założono 3000 szt. okien inspektowych. W 1974 roku rozpoczęto budowę czterech budynków mieszkalnych po 18 mieszkań każdy, które oddano do użytku wiosną 1976 r., obiekt administracyjny oraz hotel robotniczy na 68 osób, a także dwie wielkie szklarnie o powierzchni 6 ha. Budynki mieszkalne i administracyjne wybudowało przedsiębiorstwo PRIBR z Olsztyna, a szklarnie specjaliści z Bułgarii, które oddano do eksploatacji jesienią 1975 r. W 1971 r. zapadła decyzja o usytuowaniu w starej żwirowni na powierzchni 10 ha wysypiska śmieci dla Olsztyna, które działało nieprzerwanie do 2010 r.

#### **IV. ANALIZA ZASOBÓW**

Analiza zasobów zawiera wykaz elementów materialnych oraz niematerialnych sołectwa, które mogą być wykorzystane dla rozwoju miejscowości, w działaniach na rzecz jej odnowy i modernizacji.

**1. Środowisko przyrodnicze, położenie, walory krajobrazu**  
Bliskość lasów, bliskość jeziora Wadąg i Linowskiego oraz rzeki Pisy, malowniczy, zróżnicowany topograficznie krajobraz.

#### **2. Walory klimatu**

Na terenie sołectwa dominuje klimat nizinno – leśny z łagodzącym wpływem zbiorników wodnych w postaci jezior oraz rzeki Pisy. Tworzy to korzystne warunki klimatyczne do zamieszkiwania i wypoczynku.

#### **3. Wody podziemne i powierzchniowe**

W bezpośrednim sąsiedztwie miejscowości znajduje się Jezioro Linowskie, które jest jeziorem bezodpływowym o powierzchni 25,5 ha i maksymalnej głębokości 9 m oraz Jezioro Wadąg, które jest jeziorem rynnowym o powierzchni 498 ha i maksymalnej głębokości 35,5 m. Jezioro stanowi ujęcie wody pitnej dla północnej części Olsztyna. Rzeką na obrzeżach sołectwa, wpadającą do jeziora

Wadąg jest rzeka Pisa, leżąca na trasie 60 km szlaku kajakowego. Z jeziora Wadąg rozpoczyna bieg rzeka Wadąg, która wpada do rzeki Łyny.

#### **4. Środowisko kulturowe, walory ukształtowania przestrzeni publicznej**

Wieś rozmieszczona jest na dużym obszarze umownie i zwyczajowo podzielona na:

- „stare Łęgajny” obejmujące ulicę: Olsztyńską, Lipową, Wiązową, Bukową, część Dębowej i część Ogrodowej;
- „kombinat” obejmującą ulicę: Dębową, Kasztanową i Wierzbową;
- „Leśników” obejmującą ulicę: Leśną, Modrzewiową, Świerkową, Sosnową;
- „bloki” obejmującą ulicę Akacjową wraz z czterema blokami; oraz dodatkowo nowo powstałe osiedla:
- za „kościółem” obejmujące ulicę: Fiołkową, Chabrową, Makową, Jaśminową, Kwiatową,
- „domów socjalnych” obejmujących cztery budynki socjalne ( 16 rodzin) przy ulicy Brzoskwiniowej;
- „za szkołą” obejmujące ulicę: Malinową, Agrestową, Brzoskwiniową, Cisową, Porzeczkową;
- „Przy CPN” obejmujące ulicę: Topolową, Grabową, Klonową.

W centrum wsi brak placu wiejskiego lub terenu, które kształtowałyby miejsce publiczne. Brak świetlicy zasadniczo ogranicza możliwość działalności samorządu wiejskiego i trzeciego sektora. Obiekt sportowy „Orlik” choć nowoczesny to nie w pełni wykorzystany ze względu na niefortunne usytuowanie względem szkoły oraz zły stan dróg komunikacyjnych i brak ich oświetlenia.

#### **5. Gospodarka, rolnictwo**

Miejsca pracy - głównie pozarolnicze miejsca pracy poza miejscem zamieszkania, rolnictwo, sadownictwo.



Zakłady produkcyjne zatrudniające mieszkańców to; Gospodarstwo ogrodnicze Łęgajny Sp. z o.o., Terminal paliwowy Falco, Zakład przetwórstwa spożywczego Jumar Catering, Chłodnia spożywcza Hortex.

Inne – sklepy: trzy sklepy spożywczo – przemysłowe w tym jeden o statusie marketu, sklep przemysłowy branży budowlanej, stacja benzynowa.

Rolnictwo – gospodarstwa rolne małe i średniej wielkości zajmujące się głównie produkcją zbóż, roślin okopowych oraz kapusty. Dwa zajmują się hodowlą koni ciężkich oraz bydła rzeźnego.

Sadownictwo - główny producent owoców to 40 ha sad przedsiębiorstwa Pozorty

#### Zatrudnienie w większych firmach w Łęgajnach

Lp	Firma	Zatrudnienie ogółem	Łęgajny	Teren
1	Gospodarstwo ogrodnicze Sp. z o.o.	100	50	50
2	Terminal paliwowy Falco	20	5	15
3	Jumar Sp. z o.o. oddz. W Łęgajnach	46	2	44
4	Catering Jumar Wojciech Olszewski	10	4	6
5	Market Lewiatan ul. Lipowa	7	7	
6	Sklep spożywczy R. Trzeciakiewicz	5	5	
7	Sklep Lewiatan ul. Dębowa	2	2	
8	Market budowlany	4		4
9	Sady Pozorty	3 (10-okresowo)	3	
10	Zespół szkolno-przedszkolny	38	15	23

#### 6. Kapitał społeczny - Diagnoza możliwości rozwojowych Łęgajn.

W toku dyskusji jaka odbywała się wśród aktywistów skupionych wokół stowarzyszeń działających w Łęgajnach mieszkańcy

określili swoje mocne i słabe strony, zdefiniowali słabości i zagrożenia. Najistotniejszym atutem Łęgajn okazało się samo malownicze i funkcjonalne położenie miejscowości, piękne, spokojne otoczenie, z dala od uciążliwości miejskich, a jednocześnie dobrze skomunikowane, blisko siedziby gminy Barczewo i miasta Olsztyn. Atrakcyjne krajobrazowo i przyrodniczo środowisko, to położenie w bezpośredniej obecności jeziora Linowskiego, obecność dużych zespołów leśnych i bliskość Jeziora Wadąg. Grupa społeczności lokalnej w miarę zintegrowana, zorganizowana i otwarta na nowe inicjatywy i wyzwania służące rozwojowi wsi. Wśród silnych stron Łęgajn wymieniane są przede wszystkim ciekawe formy organizacji wspólnych zabaw, festynów, wspólne działania na rzecz ekologii i promocji. Za szczególnie mocną stroną Łęgajn uważani są ludzie, którzy choć częstokroć rozdyktowani to potrafiący skupić się wokół ważnych społecznie tematów. Słabą stroną Łęgajn jest zły stan dróg lokalnych (ulic) - nieutwardzona nawierzchnia, brak chodników, zły lub całkowity brak instalacji odwodnieniowej głównych ulic, Olsztyńskiej i Lipowej, które stanowią naturalną zlewnię wód opadowych., a także brak oświetlenia nowo powstałych osiedli, które zamieszkuje niemal 1/4 mieszkańców Łęgajn. Brak świetlicy wiejskiej, ogranicza podejmowanie nowych działań i samoorganizowania się mieszkańców.

## V. DIAGNOZA MOŻLIWOSCI ROZWOJOWYCH ŁĘGAJN

Podczas zebrania wiejskich poświęconych dyskusji nad Planem, mieszkańcy określili swoje mocne i słabe strony, zdefiniowali słabości i zagrożenia.

- Łęgajny posiadają wiele atutów (mocne strony), które stwarzają szanse na rozwój sołectwa. Dzięki mocnym stronom, takim jak: bardzo korzystne położenie, wysokie walory przyrodniczo-krajobrazowe, aktywne społeczeństwo, gęsta sieć dróg, we wsi może nastąpić: rozwój agroturystyki i turystyki, tendencja do mieszkania na wsi, rozwój instytucji kulturalno-oświatowych, skuteczniejsze pozyskiwanie i efektywne wykorzystanie funduszy

unijnych, dobra współpraca z władzami samorządowymi i samorządami wiejskimi, a to z kolei przyczyni się do wzrostu gospodarczego gminy. Zwrócić uwagę należy, że tereny Łęgajn zaczęły być postrzegane na rynku nieruchomości, jako szczególnie atrakcyjne po zamknięciu i rekultywowaniu wysypiska, które hamowało i zniechęcało inwestorów. Z uwagi na położenie wsi, atrakcyjność nieruchomości jest porównywalna z działkami na terenie miasta Olsztyn. Podkreślić również należy bardzo duży potencjał, wynikający z dużej liczby młodych mieszkańców wsi, dobrze wykształconych lub nadal się kształcących. Dużym atutem Łęgajn jest także dobrze prosperujące i rozwijające się Gospodarstwo Ogrodnicze, potentat w skali kraju produkcji pomidorów pod osłonami dające zatrudnienie około 100 pracownikom.

- Niestety występujące słabe strony powodują zagrożenia w realizacji wszystkich zamierzeń, dlatego władze samorządowe oraz mieszkańcy powinni robić wszystko, w celu eliminacji zagrożeń takich jak: zły stan dróg, brak chodników, niewystarczające oświetlenie, brak obiektów oświatowo-kulturalnych, niewystarczająca ilość terenów inwestycyjnych w pełni wyposażonych w infrastrukturę. Mieszkańcy sołectwa Łęgajny wypowiedzieli się podczas spotkań wiejskich oraz w ankietach, „co należy zrobić” w ich miejscowości. Przedsięwzięcia planowane w sołectwie Łęgajny możemy podzielić na dwie główne grupy. Pierwsza związana jest z poprawą infrastruktury technicznej, natomiast druga ze stworzeniem bazy turystyczno-kulturowo-rekreacyjnej. Potrzeby wymienione w pierwszej grupie wynikają z rozwoju cywilizacyjnego, poza tym przyczynią się do ochrony unikatowego środowiska naturalnego oraz rozwoju sołectwa i gminy.

- wykonanie i modernizacja oświetlenia (przedsięwzięcie, dzięki któremu poprawie ulegnie stan bezpieczeństwa i estetyki na drogach),
- utwardzenie i budowa dróg,
- budowa chodników (budowa chodników wpłynie na poziom bezpieczeństwa).

Do drugiej grupy możemy zaliczyć zadania, dzięki którym Łęgajny staną się atrakcyjnym miejscem, a przez to wzrośnie jego ranga. Do działań tej grupy zaliczamy:

- działania na rzecz poprawy estetyki wsi – stworzenie skwerów i zagospodarowanych placów zieleni służących mieszkańcom,
- utrzymanie i wzmocnienie tożsamości wsi oraz wartości życia wiejskiego: - adaptacja istniejącego budynku kotłowni jako świetlicy i utworzenie Wiejskiego Centrum Aktywności Lokalnej,
  - tworzenie klimatu do rozwoju organizacji pozarządowych,
  - wspieranie różnorodnych form życia kulturalnego (tworzenie kół zainteresowań),
  - rozwój zaplecza sportowego – budowa hali sportowej; działanie to będzie wymagało sporządzenia dokumentacji technicznych; zwiększy aktywność sportową mieszkańców; pozwoli organizować imprezy o charakterze masowym,
- wykorzystanie walorów środowiska naturalnego i dziedzictwa kulturowego dla potrzeb rozwoju turystyki i rekreacji:
  - dokończenie rozpoczętej przez Stowarzyszenie Wędkarskie Jeziora Linowskiego budowy Społecznego Centrum Rekreacji i Wypoczynku nad jeziorem Linowskim,
  - opracowanie, wspólnie z gminą, ofert promujących miejscowość,
  - uaktualnianie banku danych osób świadczących usługi np. agroturystyki
  - rozwój bazy turystycznej,
  - organizacja imprez o charakterze cyklicznym, promujących region,
  - podejmowanie działań na rzecz uzyskania środków do utrzymania, konserwacji i odrestaurowania obiektów zabytkowych,
- restrukturyzacja i modernizacja rolnictwa:
  - prowadzenie działalności informacyjnej i szkoleniowej informującej o możliwościach działalności w gospodarstwach,
  - działanie na rzecz ograniczenia bezrobocia – propagowanie różnych form samozatrudnienia,
  - działanie na rzecz rozwoju alternatywnych miejsc pracy na obszarach wiejskich poprzez promowanie agroturystyki,

- rozpoznanie możliwości utworzenia nowych miejsc pracy na obszarach rolniczych o szczególnej atrakcyjności turystycznej,
- poprawa warunków życia społeczeństwa lokalnego:
  - współpraca z gminą w celu podjęcia działań przygotowujących tereny pod budownictwo jednorodzinne,
  - prowadzenie działań mających na celu pozyskanie środków finansowych i rzeczowych ze źródeł zewnętrznych.

Mimo aktywności sporej części mieszkańców wsi, w ocenie Rady Sołeckiej za jeden z głównych problemów uznano „bierność i obojętność”. Według mieszkańców sołectwa Łęgajny, którzy wypowiedzieli się w zorganizowanej ankiecie na pytanie **„Jakie inicjatywy, projekty są Pana/i zdaniem najbardziej potrzebne mieszkańcom”** najważniejsze działania to:

- Budowa świetlicy wiejskiej 86%
- Budowa ścieżek rowerowych 79%
- Inwestycje w infrastrukturę drogową i budowa oraz modernizacja placów zabaw 78%
- Inicjatywy dla dzieci i młodzieży 77%
- Organizacja imprez, festynów 70%
- Wydarzenia sportowe i rekreacyjne oraz poprawa estetyki miejsc publicznych po 65%
- Poprawa bazy edukacyjnej 60%
- Budowa i modernizacja obiektów sportowych, ochrona zasobów przyrodniczych, działania aktywizujące seniorów 58%
- Podtrzymywanie lokalnych tradycji 51%
- Działalność kulturalna i rozwój edukacji przedszkolnej 50%
- Promocja turystyczna Łęgajn i okolicy 48%
- Organizacja szkoleń, warsztatów i działania proekologiczne 44%
- Promocja lokalnych producentów i budowa i modernizacja infrastruktury turystycznej 40%
- Rozwój agroturystyki 35%
- Publikacje informacyjno-promocyjne oraz produkt lokalny, marka lokalna 30%,

a ponad to:

- \* Rozwój usług turystycznych,
- \* siłownia na powietrzu,
- \* poprawa oświetlenia wsi,
- \* chodniki do „Osiedla Leśnego”,
- \* droga i chodniki na ulicy Lipowej,
- \* wiaty i oświetlenie przystanków we wsi oraz Osiedla Leśnego,
- \* propagowanie (szerzenia) informacji poprzez Internet,
- \* plenery malarskie,
- \* kiermasze,
- \* zbiórka porzuconych śmieci.

Zadeklarowano współudział w realizacji wielu przedsięwzięć, uznanych przez mieszkańców za ważne. Deklarowano swój udział w postaci:

- pomocy w wykonywaniu wszelkich prac porządkowych,
- prac związanych z budową świetlicy wiejskiej,
- pomoc organizacyjna w realizacji spotkań integracyjnych, festynów, imprez kulturalnych,
- podejmowanie inicjatyw związanych z ochroną środowiska np.: segregacja odpadów, akcja na rzecz niepalenia w piecach szkodliwych odpadów.

Jedną z najważniejszych spraw, leżących na sercu mieszkańców Łęgajń jest postępująca degradacja jeziora Linowskiego, z którym społeczność sołectwa wiąże szczególne plany.

## VI. Analiza SWOT

### DIAGNOZA MOŻLIWOŚCI ROZWOJOWYCH SOŁECTWA.

Przeprowadzenie tzw. analizy SWOT jest jednym z czynników umożliwiających podjęcie prawidłowej decyzji na podstawie posiadanych informacji. Umożliwia usystematyzowanie danych dotyczących projektu i podpowiada kierunki rozwiązań. Przeprowadzenie jej jest niezbędne do prawidłowej oceny sytuacji.

## **1. MOCNE STRONY – ATUTY ROZWOJU WSI**

- atrakcyjne położenie w malowniczej okolicy, w urozmaiconym terenie wśród lasów i w bezpośrednim sąsiedztwie jeziora,
- lokalizacja na terenie sołectwa Zespołu Szkolno-przedszkolnego, który zapewnia opiekę dzieci dla całego pobliskiego rejonu i stanowi ośrodek życia społecznego,
- istnienie i aktywna działalność dwóch organizacji pozarządowych: Stowarzyszenia Przystanek Łęgajny i Stowarzyszenia Wędkarskiego Jeziora Linowskiego
- przynależność sołectwa do parafii rzymsko – katolickiej z budynkiem kościoła pod wezwaniem Św. Maksymiliana Kolbe jednoczącego mieszkańców,
- bogata historia, znaczące walory kulturowe, zachowane zabytki, ciekawe miejsca,
- duża atrakcyjność zasobów przyrodniczych okolicy wsi, walorów turystycznych i rekreacyjnych oraz zasobów dziedzictwa kulturowego,
- bardzo dobra komunikacja , bliskość drogi krajowej DK16, przewoźnicy prywatni oraz komunikacja kolejowa
- społeczność wiejska gotowa uczestniczyć w działaniach sprzyjających rozwojowi wsi,
- walory krajobrazowe otoczenia – zespoły leśne, jeziora, rzeka,
- duża skala miejscowości, mała odległość od dużej aglomeracji miejskiej - miasto Olsztyn, stanowią dużą atrakcję dla osób pragnących żyć w ciszy i spokoju ale blisko miasta.

## **2. SŁABE STRONY – CZYNNIKI OGRANICZAJĄCE ROZWÓJ WSI:**

- brak miejsca stanowiące ośrodek życia społecznego – brak świetlicy wiejskiej z punktem bibliotecznym,
- budynek Szkoły Podstawowej w małym stopniu spełniający warunki placówki w której uczą się dzieci z rejonu 5 sołectw (nauka na dwie zmiany, brak szatni, odpowiedniej sali gimnastycznej)

- brak odpowiedniej do potrzeb infrastruktury rekreacyjnej i sportowej dla młodzieży,
- brak dogodnej komunikacji publicznej – brak przewoźnika publicznego, który mógłby rozładować ruch w godzinach porannych i popołudniowych,
- zły stan dróg lokalnych,
- brak chodników we wsi w szczególności prowadzących do dworca kolejowego,
- brak oświetlenia nowopowstałych osiedli, oraz drogi prowadzącej do przystanku kolejowego,
- brak odwodnienia głównych ulic co powoduje zalewanie gospodarstw domowych przy ulicy Olsztyńskiej i Lipowej
- brak odpowiedniej infrastruktury turystycznej – oznakowanie tras, miejsc atrakcyjnych, miejsc wypoczynku,
- niewystarczająca promocja walorów miejscowości i jej otoczenia (np. w Internecie).

### **3. SZANSE - MOŻLIWOŚCI ROZWOJU SOŁECTWA WYNIKAJĄCE Z JEGO LOKALIZACJI.**

Plan odnowy miejscowości Łęgajny w najbliższych latach:

- wykorzystanie potencjału dziedzictwa kulturowego i walorów przyrodniczych dla rozwoju turystyki i rekreacji,
- możliwość stworzenia atrakcyjnego krajobrazowo, wygodnego i bliskiego naturze miejsca zamieszkania w przyjaznym środowisku społecznym jako alternatywa dla osób zamieszkujących tereny miejskie,
- możliwość stworzenia atrakcyjnie turystycznego i wypoczynkowego miejsca, a także naturalnego łowiska specjalnego w oparciu o malownicze jezioro Linowskie,
- możliwość stworzenia Społecznego Centrum Rekreacji i Wypoczynku i związanej z nim bazy turystycznej,
- możliwość stworzenia w oparciu o wielokulturowość mieszkańców wioski tematycznej pozwalającej zwiększyć ofertę turystyczną na mapie turystycznej województwa,
- nawiązanie współpracy i współdziałania z sąsiednimi sołectwami w zakresie oferty turystycznej w ramach sieciowania usług,



- współpraca z gminą przy realizacji strategii rozwojowej,
- sprzyjająca polityka regionalna, w tym adresowana do rozwoju obszarów wiejskich, ze strony władz wojewódzkich i gminnych,
- zwiększenie dostępności do kapitału i środków pomocowych pochodzących z funduszy Unii Europejskiej,
- popyt w Polsce oraz krajach Unii Europejskiej na usługi turystyczne realizowane w oparciu o zasoby przyrodnicze i walory kulturowe.
- szansa na dalszy rozwój sołectwa dzięki rozwojowi budownictwa jednorodzinnego.

#### **4. ZAGROŻENIA – CZYNNIKI NIESPRZYJAJĄCE, WYNIKAJĄCE Z LOKALIZACJI WSI.**

- brak wystarczających funduszy na dalszy rozwój infrastruktury technicznej, a także właściwe zagospodarowanie terenów ważnych dla wizerunku miejscowości i funkcjonowania jej społeczności,
- niewłaściwy i lekceważący stosunek do zasobów przyrody, a szczególnie do jeziora Linowskiego przez podmioty gospodarcze funkcjonujące w Łęgajnach może spowodować dalszą degradację tak ważnego dla Łęgajń środowiska,
- brak stabilności w polityce wspierania rozwoju obszarów wiejskich i gospodarki rolnej,
- zbyt duża kumulacja obiektów uciążliwych oraz zakusy inwestorów na wykorzystanie terenów w pobliżu nieczynnego wysypiska śmieci na działalność związaną z odzyskiem i segregacją odpadów.
- ponadnormatywny i zwiększający się ruch pojazdów mechanicznych drogami powiatowymi przecinającymi Łęgajny.
- powstawanie kolejnych niezrekultywowanych wyrobisk pokopalnianych (tzw. Krajobraz księżycowy),
- żywiłowa parcelacja i zabudowa nie szanująca otoczenia przyrodniczego oraz uwarunkowań historycznych, doprowadzić może do utraty walorów krajobrazowych i trwałej zmiany w skali, charakterze i klimacie wsi, a w konsekwencji do degradacji krajobrazu i obniżenia atrakcyjności osiedleńczej.

## VII. NASZA WIZJA

### **Dlaczego chcemy rozwoju wsi?**

- nasza wieś ma wszelkie szanse rozwojowe – mamy sporo atrakcyjnych terenów, chętnie powitamy nowych mieszkańców ceniących sobie spokój i wyjątkowość okolicy,
- chcemy żyć w pięknym ekologicznym i estetycznym otoczeniu,
- chcemy zasypać narosłe przed laty podziały i stanowić jedną, odpowiedzialną i zintegrowaną społeczność,
- chcemy się lepiej poznać i zintegrować, uniknąć napięć jakie mogą się pojawić w związku z pojawieniem się nowych mieszkańców o odmiennych przyzwyczajeniach,
- chcemy poprawić warunki życia codziennego, podejmować działania służące wyrównywaniu szans społeczności wiejskiej,
- chcemy zapewnić dobre warunki życia i rozwoju młodym mieszkańcom naszego sołectwa,
- chcemy skorzystać z możliwości sfinansowania naszych marzeń, dzięki pomocy środków Unii Europejskiej.

### **Jak się zorganizujemy?**

Musimy stworzyć grupę odnowy wsi, w skład której wejdą ludzie związani z Łęgajnymi – w różnym wieku, z różnym wykształceniem, zarówno stali i rdzenni mieszkańcy jak i nowi, którzy w ostatnich latach osiedlili się w Łęgajnach. Będziemy ich włączać w nasze dotychczasowe działania rozpoczęte przez Stowarzyszenia i Grupy inicjatyw obywatelskich, wspólnie zrealizujemy nowe inicjatywy służące rozwojowi naszego sołectwa. Do naszych działań pozyskamy także duże i małe firmy, które z powodzeniem funkcjonują na naszym terenie.

### **Nasza wizja – jakie ma być nasze życie?**

Łęgajny będą:

- wsią nowoczesną, bezpieczną i wygodną – z dobrymi drogami, chodnikami, oświetlonymi ulicami, estetycznymi przystankami autobusowymi, z dobrymi telekomunikacyjnymi łączami (dostęp do szybkiego Internetu), z wieloma nowymi domami,

- zadbane, porządne, czyste, z estetycznymi domami, pięknymi ogrodami, dobrze zagospodarowanym terenem publicznym, tętniącą życiem świetlicą wiejską oraz społecznym centrum rekreacji i wypoczynku nad jeziorem Linowskim – centrum naszego życia społecznego,
- dawały szansę na wypoczynek, sport i rekreację dla dzieci i młodzieży oraz seniorów (plac zabaw dla dzieci, boisko dla młodzieży, siłownie na wolnym powietrzu, miejsce wypoczynku dla całej wsi),
- wsią zintegrowaną, z aktywną i nowoczesną społecznością (zadbamy o wysoką świadomość ekologiczną, o nasze wykształcenie – kursy, szkolenia, będziemy jak dotąd organizować wspólne spotkania jubileuszowe, zabawy i festyny),
- wsią dbającą o bezpieczeństwo i rozwój dzieci i młodzieży, integrującą wszystkich nowo przybyłych, w taki sposób, aby każdy mieszkaniec czuł się ważnym członkiem naszej społeczności, utożsamiał się z nią i miał jak najlepsze warunki rozwoju,
- wsią dbającą o zachowanie walorów przyrodniczych i kulturowych eksponującą swoje zabytki, historię i dorobek.

## **VIII. WIĘKSZA INTEGRACJA MIESZKAŃCÓW.**

Co chcemy?

W związku z tym, że większość mieszkańców jest ludnością napływową i mieszkańcy się wzajemnie nie znają, a ponieważ wspólnota w tak dużej miejscowości jaką są Łgajny jest niezwykle ważna w kontekście rozwoju, integracji i promocji wsi, wspólna rodzinna zabawa z pewnością przyczyni się do osiągnięcia takiego celu. Bliższe poznanie się może sprawić, że będą chcieli wspólnie spędzać wolny czas, działać na rzecz naszej miejscowości, a także zaktywizuje ich do pomocy sąsiedzkiej. Bardzo nam zależy na zaangażowaniu młodzieży w codzienne życie Sołectwa. Chcielibyśmy, aby mieszkańcy poczuli się jak u siebie i dbali o dobro wspólne, sprzątanie, koszenie trawy, małe renowacje, pomoc sąsiedzką.

- integracja różnych grup wiekowych lokalnej społeczności sołectwa Łgajny,
- zapoznanie sąsiadów bliższych i dalszych,
- wzmocnienie więzi rodzinnych poprzez wspólne uczestniczenie rodziców i dzieci w konkursach,

- integracja Sołectwa Łęgajny z Sołectwami ościennymi,
- zwiększenie zainteresowania aktywnym spędzeniem czasu wolnego na świeżym powietrzu,
- kultywowanie tradycji potraw regionalnych,
- propagowanie pomocy sąsiedzkiej na zasadzie wspólnego rozwiązywania problemów Jak dany cel osiągnąć?

Na terenie wsi Łęgajny organizowane są imprezy, w trakcie których w sposób zorganizowany proponowane jest czynne spędzanie wolnego czasu, wśród licznych gier, zabaw i konkurencji sportowych dla dzieci, młodzieży i dorosłych. Zorganizowanie takiej imprezy ze wszystkimi oferowanymi na niej atrakcjami, z całą pewnością przyczyni się do integracji lokalnej społeczności zwłaszcza, że na terenie wsi przybywają wciąż nowi mieszkańcy, którzy nie rozpoznają się wzajemnie - poświęcając się głównie sprawom zawodowym i rodzinnym. Podczas festynu zorganizowane zostaną liczne atrakcje, które zachęcą mieszkańców wsi Łęgajny oraz inne osoby przybyłe na festyn do czynnego uczestnictwa i spędzenia wolnego czasu w miłej i wesołej atmosferze. Będą to z pewnością imprezy rodzinne, gdyż atrakcje będą przygotowane zarówno dla dzieci jak i ich rodziców. Jak i kiedy ew. dany cel sfinansować?

#### **Dotacje z różnych źródeł:**

- Gmina Barczewo w ramach programu współpracy z organizacjami działającymi na terenie Gminy np.: organizacja integracyjnych imprez sportowych, rekreacyjnych lub szkoleniowych o zasięgu lokalnym i ponad lokalnym promującym gminę Barczewo i jej walory turystyczne
- z Powiatu Olsztyńskiego
- z Komisji ds. Przeciwdziałania Alkoholizmowi w Barczewie
- od sponsorów przyjaciół Łęgajn.

### **IX. KOMPLEKS KULTURALNOSPORTRWY**

Plan Odnowy Miejscowości Łęgajny przewiduje realizację między innymi szeregu działań ze sfer życia rekreacyjno-sportowego oraz kulturalnego. Zadania te podzielono i przypisano pięciu

płaszczyznom działań umiejscawiając je w pięciu oddzielnych, ale stanowiących uporządkowaną całość, miejscach spełniających realizację potrzeb mieszkańców, a także zapewniających racjonalne i efektywne wykorzystanie tych miejsc z podziałem na cele ich wykorzystania.

**Płaszczyzna I** - Funkcjonujące 4 place zabaw dla dzieci (załącznik nr 3). Ze względu na położenie Łęgajn na dużym obszarze umiejscowione są one w miejscach dużych skupisk mieszkańców. Największy z nich jest umiejscowiony na terenie przedszkola przy ul. Olsztyńskiej 8. Służy on zarówno dzieciom uczęszczającym do przedszkola jak i pozostałym małym mieszkańcom Łęgajn. Jest w miarę dobrze wyposażony i ogrodzony. Jest to miejsce zabaw dzieci w wieku przedszkolnym (piaskownica, zabawki sprawnościowe odpowiednie dla tego wieku), a dla młodzieży i dorosłych do dyspozycji jest zestaw integracyjny. Rodzicom opiekującym się dziećmi, a także zmęczonym dzieciom umożliwia odpoczynek przebywanie pod umiejscowioną tam wiatą. Pozostałe trzy place zabaw składają się z 3 do 6 zabawek i znajdują się na ul. Akacyjowej, Modrzewiowej oraz Dębowej (nad jeziorem Linowskim).

**Płaszczyzna II** (w realizacji) - Boisko sportowe z towarzyszącą infrastrukturą (załącznik nr 4). Teren będący własnością Gminy Barczewo położony jest przy ul. Ogrodowej. Miejsce to przejmie w głównej mierze zadania rekreacyjno- sportowe w zakresie gier zespołowych tj. piłki nożnej, siatkówki plażowej, oraz posłuży Szkole podstawowej do realizacji lekcji WF. Boisko to przede wszystkim rozgrywanie meczy i treningi drużynie piłki nożnej Klubu Sportowego KS Łęgajny.

**Płaszczyzna III** (funkcjonująca) – Orlik-2012 (załącznik nr 4) oddany do użytku w 2012 r. jest to obiekt w pełni wyposażony, spełniający wszystkie standardy dla tego typu obiektów. Stanowi on zaplecze do uprawiania sportu dla dzieci i młodzieży szkolnej w ramach lekcji WF jak i poza nimi a także wszystkim mieszkańcom Łęgajn. Orlik w Łęgajnach jest w zarządzie zakładu

Budynków Komunalnych w Barczewie i pod stałą opieką animatorów sportu.

**Płaszczyzna IV (w planie)** - Świetlica wiejska (załącznik nr 5). Łęgajny w swojej historii szczyliły się świetlicą wiejską z prężnie działającym punktem bibliotecznym, która została przejęta przez Zespół Szkolno-przedszkolny w Łęgajnach i adoptowana na przedszkole publiczne. Obecnie trwają starania nad adaptacją nieczynnej kotłowni, która mieści się przy ul. Akacyjnej.

Rozpoczęto działania zmierzające do pozyskania kotłowni wraz z przyległym terenem przez Gminę od Spółdzielni Mieszkaniowej. Zakres wykorzystania świetlicy w miejscowości nie posiadającej żadnego innego pomieszczenia publicznego jest nieograniczony.

**Płaszczyzna V (w realizacji)** – Społeczne Centrum Rekreacji i Wypoczynku nad jeziorem (załącznik nr 6), to miejsce, które po odpowiednim zagospodarowaniu może być chlubą Łęgajny, pozwoli w pełni wykorzystać walory przyrodnicze i położenie nad urokliwym jeziorem Linowskim.

Połączenie pięciu płaszczyzn (boisko, Orlik, plac zabaw, świetlica, Centrum rekreacji i wypoczynku) stworzy uporządkowaną całość działań lokalnej społeczności. Koordynacja realizacji tych działań pozwoli na zaspokojenie potrzeb wszelkiego rodzaju (sportowych, rekreacyjnych, społecznych, wymiany doświadczeń, zrzeszania się itd.), dla każdej grupy wiekowej, niezależnie czy będą to dzieci, kobiety, czy mężczyźni. To te obiekty pozwolą otworzyć się lokalnej społeczności na potrzeby innych społeczności, grup społecznych i zawodowych.

## **X. ŚWIETLICA WIEJSKA W ŁĘGAJNACH.**

Celem zadania jest podniesienie poziomu i jakości życia mieszkańców wsi oraz integracja mieszkańców poprzez zapewnienie miejsca wspólnych spotkań, organizacji zajęć dla seniorów i dla dzieci, warsztatów, imprez kulturalnych, artystycznych, świątecznych i innych wydarzeń. Wybudowana

(adaptowana) świetlica zaspokoi potrzeby społeczne i kulturalne oraz organizacyjne wszystkich mieszkańców. Przeprowadzone w trakcie codziennych kontaktów, konsultacje z mieszkańcami oraz wykonane ankiety pozwoliły na uznanie tej inwestycji, jako niezbędnej. Na 111 wypełnionych ankiet, 86 % ankietowanych widzi pilną potrzebę powstania świetlicy. Ankietowani mieszkańcy wyrażają chęć wykonywania społecznie pracy w ramach działań budowy świetlicy. Świetlica ma pełnić rolę miejsca spotkań, integracji mieszkańców oraz wypoczynku dzieci i młodzieży, a także osób dojrzałych i seniorów, których przybywa w Łęgajnach. Celem jest budowa miejsca przyjaznego mieszkańcom oraz miejsca gdzie mogą się spotkać, bawić, edukować oraz integrować. Obecnie Łęgajny nie posiadają miejsca, gdzie istniałaby możliwość spotkania nawet niewielkiej grupy osób. Jedynym pomieszczeniem, w którym z ograniczeniami mieszkańcy mogą się spotkać jest szkoła i to w czasie gdy nie ma zajęć dydaktycznych. Miejsce pod planowaną budowę (adaptację) świetlicy to nieczynna kotłownia o powierzchni ok. 225 m<sup>2</sup>. Jest to własność likwidowanej Spółdzielni mieszkaniowej. Rozpoczęto działania zmierzające do przejęcia tego obiektu wraz z przyległą działką przez gminę Barczewo od obecnego właściciela.

Budowa (adaptacja) świetlicy przebiegała by w czterech etapach.

### **Etapy:**

- I. pozyskanie (przejęcie) obiektu przez gminę – I kwartał 2016 r. - wykonanie projektu
- II. Budowa (adaptacja) – 2016/2017 r.
- III. Wyposażenie świetlicy i zagospodarowanie terenu – 2018/2019 r.

Wygląd świetlicy winien komponować się z zabudową i kolorystyką osiedla. Powierzchnia zabudowy winna umożliwiać szereg równoległe realizowanych zadań. Minimalne wymagania funkcjonalno - użytkowe uwzględniające funkcjonalność dla osób niepełnosprawnych i starszych. Na poziomie podstawowym winna znajdować się duża sala.

### **Podstawowe założenia użytkowe:**

- wiatrołap
- sala duża
- szatnia
- kuchnia
- wc damskie
- wc męskie
- 1-2 sale mniejsze
- pomieszczenie techniczne
- magazyn
- pomieszczenie gospodarczo- porządkowe
- inne uzupełniające.

### **Efekty:**

- zapewnione zostanie miejsce zebrań sołeckie.
- możliwość prowadzenia zajęć w ramach zakresu działania Punktu Kulturalno-Bibliotecznego Gminy Barczewo,
- spotkania grup społeczności lokalnej np. koła gospodyń, stowarzyszenia, organizacji działających na terenie wsi,
- organizacja imprez okolicznościowych,
- zajęcia sportowe w okresie zimowym ( tenis stołowy, bilard),
- punkt krótkookresowej opieki nad dziećmi,
- organizacja zajęć dla dzieci i młodzieży w okresie ferii i wakacji,
- świetlica środowiskowa (dla osób w podeszłym wieku),
- miejsce prowadzenia szkoleń wspierających i uzupełniających wiedzę (w tym nauka języków obcych, korepetycje dla dzieci mniej uzdolnionych).
- wspieranie rodzin – spełnianie funkcji opiekuńczo-wychowawczej,
- udzielanie pomocy dzieciom z rodzin znajdujących się w trudnych warunkach,
- zapewnienie optymalnych warunków rozwoju fizycznego, psychicznego i poznawczego,



- możliwość przechowywania i wypożyczania sprzętu sportowego.
- zapewnienie krótkotrwałej pomocy osobom poszkodowanym w wyniku zdarzeń losowych np. pożar.

### **Formy pracy:**

- zajęcia wychowawcze, gry i zabawy dydaktyczne, zabawy interakcyjne.
- zajęcia w grupach zainteresowań,
- zajęcia relaksacyjne,
- itp.

Zarządzanie takim obiektem wymagało będzie bieżącego pozyskiwania środków finansowych jak i wkładu pracy. Jedną z wielu możliwości jest np. przekazanie jednemu ze stowarzyszeń zarządzenia obiektem. Głównym przypisanym stowarzyszeniu zadaniem była by organizacja i koordynacja działań wynikających z przeznaczenia tego obiektów. Świetlica o takim standardzie będzie wspaniałym miejscem spotkań rodzinnych związanych z różnymi okazjami, miejsce szkoleń dla różnych grup zawodowych, miejsce umożliwiające odpoczynku.

### **Finansowanie – wartość inwestycji – 150 000,00**

- wkład własny sołectwa- fundusz sołecki, praca społeczna,
- dofinansowanie z Gminnej Komisji ds. Rozwiązywania Problemów Alkoholowych,
- programy instytucji samorządowych i rządowych na rozwój sportu i poprawę stanu zdrowia społeczeństwa
- sponsorzy,
- inne ukazujące się w czasie realizacji zadania.

## **XI. BOISKO SPORTOWE**

W Łęgajnach po 9 latach marazmu jest rozbudowywane, a raczej budowane niemal od podstaw boisko sportowe, na którym będą odbywały się treningi i mecze ligowe oraz towarzyskie IV ligowego Klubu Sportowego KS Łęgajny. Będzie ono także służyć

dzieciom i młodzieży szkolnej do zajęć w ramach lekcji WF. Boisko będzie dostępne dla wszystkich mieszkańców Łęgajni i gminy w szczególności dla dzieci i młodzieży uprawiających gry zespołowe. Poprawi to atrakcyjność miejscowości, warunki uprawiania sportów zespołowych, wzrost poziomu kultury fizycznej i rekreacji wśród mieszkańców, a także umożliwi działalność profilaktyczną i przeciwdziałanie zagrożeniom społecznym przez zagospodarowanie czasu wolnego. Przeprowadzone w trakcie codziennych kontaktów konsultacje z mieszkańcami oraz wykonane ankiety pozwoliły na uznanie tej inwestycji jako Plan odnowy miejscowości Łęgajny na lata 2016 -2020. Na 111 respondentów, 58 % ankietowanych widzi pilną potrzebę rozbudowy i modernizacji boiska wraz z infrastrukturą towarzyszącą. Ankietowani mieszkańcy widzą potrzebę utworzenia kompleksu boisk wraz z miejscem odpoczynku składając jednocześnie chęć wykonywania społecznie pracy w ramach działań budowy boiska. Teren przeznaczony pod boisko jest własnością gminy i znajduje się przy ul. Ogrodowej. Powierzchnia ~1,9 ha umożliwi w pełni wykonanie posiadającego odpowiednie wymiary boiska o nawierzchni trawiastej, a także usytuowanie ławek dla widzów i niezbędnego zaplecza wraz z sanitariatami. Obok boiska do piłki nożnej modernizacji wymaga też boisko do piłki plażowej.

#### **Etapy budowy boiska:**

- wykonanie ławek dla kibiców, – 2017 r.
- wykonanie boiska do siatkówki plażowej – 2016/2017 r.
- wykonanie wiaty (szatnia, sanitariaty, pomieszczenia gospodarcze) – 2018/2019 r.
- budowa wiat boiskowych dla zawodników i sędziów - 2016/17 r.
- budowa nawodnienia płyty boiska – 2019-2020 r.

#### **Finansowanie – wartość inwestycji – 40 000.00**

- wkład własny sołectwa- fundusz sołecki, praca społeczna,
- dofinansowanie z Gminnej Komisji ds. Rozwiązywania Problemów Alkoholowych,

- programy instytucji samorządowych i rządowych na rozwój sportu i poprawę stanu zdrowia społeczeństwa
- sponsorzy,
- inne ukazujące się w czasie realizacji zadania.

#### **Boisko umożliwi:**

- przeprowadzenie rozgrywek pomiędzy mieszkańcami sołectwa i sołectwami,
- rozwój IV ligowej drużyny piłkarskiej KS Łęgajny i w przyszłości jej awans do wyższej ligi
- zwalczanie patologii społecznych poprzez masowe uprawianie sportu
- zajęcia z wychowania fizycznego dzieciom ze szkoły podstawowej w Łęgajnach
- codzienne miejsce rekreacji młodzieży i dorosłych,
- miejsce wspólnego spędzania wolnego czasu przez rodziny.

#### **Utrzymanie boiska:**

- fundusz sołeczki,
- praca społeczna mieszkańców.

## **XII. SPOŁECZNE CENTRUM REKREACJI I WYPOCZYNKU**

### **Geneza i cele budowy Społecznego Centrum Rekreacji i Wypoczynku nad jeziorem**

Grupa mieszkańców skupiona wokół Stowarzyszenia Wędkarskiego Jeziora Linowskiego w Łęgajnach podjęła w 2011 r. działania w celu przejęciem zdegradowanego i zaniedbanego jeziora oraz podjęła starania o pozyskanie działki o powierzchni 1,6 ha przylegającej do jeziora. Jezioro zostało przejęte w drodze wieloletniej dzierżawy od powiatu, a przyległa do jeziora działka w drodze użyczenia przez gminę. Otworzyło to drogę do rozpoczęcia przygotowań do realizacji projektu Społecznego Centrum Rekreacji i Wypoczynku nad jeziorem. Miejsce to posiada szczególne walory krajobrazowe dla mieszkańców wsi i gminy Barczewo oraz pobliskiego Olsztyna.

## **Głównymi celami operacyjnymi tego przedsięwzięcia są:**

1. Stworzenie dla mieszkańców wsi Łęgajny warunków do rekreacji i aktywnego wypoczynku oraz danie możliwości korzystania z zasobów miejscowej przyrody w tym jeziora Linowskiego.
2. Podniesienie sprawności fizycznej i zdrowotnej mieszkańców poprzez stworzenie warunków do uprawiania sportu.
3. Kształtowanie postaw proekologicznych stwarzając warunki do prowadzenia zajęć dydaktycznych z dziećmi i młodzieżą w terenie z wykorzystaniem ścieżki edukacyjnej.
4. Podniesienie atrakcyjności turystycznej wsi Łęgajny.
5. Stworzenia miejsca turystyczno-rekreacyjnego dla mieszkańców, turystów, dzieci i młodzieży w atrakcyjnie przyrodniczo miejscu.

### **Przedsięwzięcie przyczyni się do:**

- budowy tożsamości i wspierania aktywności społeczności lokalnej poprzez stworzenie warunków rozwoju rekreacji i turystyki wśród mieszkańców,
- sprzyjać będzie wzajemnym kontaktom,
- aktywnemu spędzaniu czasu wolnego oraz integracji mieszkańców wsi Łęgajny.
- do rozwoju przedsiębiorczości poprzez podniesienie atrakcyjności oferty turystycznej Łęgajn.

Funkcjonująca na obecnym etapie nad jeziorem Linowskim w Łęgajnach infrastruktura jest w pełni udostępniona mieszkańcom i turystom. Wybudowane pomosty, kładki wędkarskie (załącznik nr 7) jak i stanowiska biesiadne stanowią część dużego "Społecznego centrum rekreacji i wypoczynku nad jeziorem Linowskim w Łęgajnach" w ramach którego będzie: duża wiatra centralna o powierzchni ok 200 m kw., scena koncertowa, stanowiska biesiadne składające się z trzech wiat o powierzchni 9 m kw. każda, wyposażonych w ławostół ze stacjonarnym grillem, plac zabaw dla dzieci, boisko do siatkówki, ścieżka spacerowo-edukacyjna, a także mała infrastruktura wodna wybudowana na jeziorze Linowskim. W jej skład wejdzie molo spacerowo-widokowe, 12 kładek i pomostów wędkarskich, pomost cumowniczy dla łodzi wędkarskich. Do tej pory cały pomysł jest realizowany ze składek Członków Stowarzyszenia; ofiarności mieszkańców i pracy wolontariuszy.

### **Etapy budowy:**

- stanowiska biesiadne – 2015 -2017 r. (częściowo wykonane)
- wiatra ośmiokątna o powierzchni ok. 200 m kw – 2017-2018 r.

- infrastruktura i mała architektura jeziorowa – 2016-2020 r. (częściowo wykonane)
- parking wraz z drogą dojazdu – 2016-2018 r.
- obiekty sportowe i rekreacyjne – 2016-2020 r. (częściowo wykonane)
- scena koncertowa – 2016 r. (częściowo wykonana)
- wytyczenie części parkowej (alejki, nasadzenia ławki parkowe) – 2016-2020 r.
- ścieżka edukacyjno-spacerowa brzegami jeziora Linowskiego – 2015-2019 r. (częściowo wykonana)

**Finansowanie – wartość inwestycji 250 000,00 (załącznik nr 8)**

- wkład własny sołectwa- fundusz sołecki, praca społeczna,
- dofinansowanie z Gminnej Komisji ds. Rozwiązywania Problemów Alkoholowych,
- środki unijne
- środki pozyskane w ramach grantów z programów społecznych
- sponsorzy,
- inne ukazujące się w czasie realizacji zadania.

**XIII. POPRAWA ESTETYKI I FUNKCJONALNOŚCI ORAZ  
OCHRONA ŚRODOWISKA ŁĘGAJN**

Cel: Poprawa estetyki, funkcjonalności i ochrona środowiska Łęgajn odnosi się do wszystkich zadań szczegółowych planowanych do realizacji, w celu osiągnięcia założonego rezultatu jakim jest poprawa estetyki i ochrona środowiska Łęgajn.

ZADANIE 1	
Nazwa zadania	Poprawa estetyki miejsc publicznych
Zakres i przedmiot zadania	Zadanie obejmuje: a) modernizację i poprawę estetyki wokół przystanków poprzez: - regularne wykaszanie trawy , - budowę trzech wiat przystankowych - postawienie gazonów z kwiatami, - nasadzenia. - zakup 3 tablic ogłoszeniowych
Termin realizacji	2016-2020
Instytucja odpowiedzialna za realizację	Urząd Miasta i Gminy Barczewo, sołectwo Łęgajny

Koszt	20 000,00
Źródło finansowania	Fundusz sołecki, środki własne Gminy Barczewo, wolontariat, środki unijne, Samorząd Województwa Warmińsko-Mazurskiego
<b>ZADANIE 2</b>	
Nazwa zadania	Poprawa estetyki zabudowań i posesji
Zakres i przedmiot zadania	Zadanie obejmuje: - skierowanie apelu do mieszkańców wsi Łęgajny o utrzymanie wokół swoich posesji porządku i czystości, - bieżąca modernizacja budynków użyteczności publicznej.
Termin realizacji	2016-2020
Instytucja odpowiedzialna za realizację	Urząd Miasta i Gminy Barczewo, sołectwo Łęgajny
Koszt	30 000,00
Źródło finansowania	Wolontariat, środki unijne, środki własne Gminy Barczewo
<b>ZADANIE 3</b>	
Nazwa zadania	Utrzymanie czystości i porządku
Zakres i przedmiot zadania	Zadanie obejmuje: - przeprowadzenie akcji promocyjnej, popierającej estetykę wsi, - regularne opróżnianie koszy ulicznych - regularne koszenie trawy i odchwaszczanie miejsc publicznych - wykonanie zdjęć zadbanej miejscowości i upublicznienie ich poprzez prezentacje na tablicach ogłoszeń - coroczny konkurs „Nasza piękna wieś” promujący najlepszych właścicieli posesji
Termin realizacji	2016-2020
Instytucja odpowiedzialna za realizację	Urząd Miasta i Gminy Barczewo, sołectwo Łęgajny
Koszt	30 000,00
Źródło finansowania	Wolontariat, środki własne Gminy Barczewo, fundusz sołecki, Samorząd Województwa Warmińsko-Mazurskiego

ZADANIE 4	
Nazwa zadania	Zagospodarowanie terenu zbiornika retencyjnego
Zakres i przedmiot zadania	Zadanie obejmuje: - postawić bariery bezpieczeństwa wokół zbiornika - wytyczyć alejkę spacerową wokół zbiornika - postawić ławki parkowe - zamontować kosze na śmieci - nasadzenia roślin ozdobnych - postawić lampy parkowe
Termin realizacji	2017-2020
Instytucja odpowiedzialna za realizację	Urząd Miasta i Gminy Barczewo, sołectwo Łęgajny
Koszt	60 000,00
Źródło finansowania	Środki własne Gminy Barczewo, środki unijne, wolontariat,
ZADANIE 5	
Nazwa zadania	Budowa chodników oraz naprawa już istniejących
Zakres i przedmiot zadania	Zadanie obejmuje: - budowa chodnika na ul. Olsztyńskiej od zwartej zabudowy do dworca kolejowego - budowa chodnika na ul. Kasztanowej do wysokości jeziora Linowskiego - budowa chodnika na ul. Dębowej od wiaduktu kolejowego do ul. Kasztanowej - naprawa chodnika przy ul. Olsztyńskiej - dokończenie budowy odcinka chodnika na ul. Olsztyńskiej w części należącej do GDDKiA
Termin realizacji	2016-2020
Instytucja odpowiedzialna za realizację	Zarząd Powiatu, Urząd Miasta i Gminy,
Koszt	500 000,00
Źródło finansowania	Środki własne Gminy Barczewo, środki Zarządu Powiatu, środki unijne, wolontariat, Samorząd Województwa Warmińsko-Mazurskiego.

ZADANIE 6	
Nazwa zadania	Budowa oświetlenia ulicznego
Zakres i przedmiot zadania	Zadanie obejmuje: - sporządzenie projektu oświetlenia - budowa oświetlenia osiedla domków „Za kościołem i szkołą”, ul Grabowej, Bukowej i Topolowej.
Termin realizacji	2016-2020
Instytucja odpowiedzialna za realizację	Urząd Miasta i Gminy Barczewo, sołectwo Łęgajny
Koszt	150 000,00
Źródło finansowania	Środki własne Gminy Barczewo, środki Funduszu Sołeckiego, środki unijne, wolontariat,
ZADANIE 7	
Nazwa zadania	Ekspozowanie i ochrona obiektów zabytkowych oraz miejsc ważnych dla Łęgajny
Zakres i przedmiot zadania	Zadanie obejmuje: - zabezpieczenie i utrzymanie zabytków oraz jego otoczenia w jak najlepszym stanie technicznym, - korzystanie z zabytku w sposób zapewniający trwałe zachowanie jego wartości, - popularyzowanie i upowszechnianie wiedzy o zabytkach oraz ich znaczeniu historycznym i kulturowym.
Termin realizacji	2016-2020
Instytucja odpowiedzialna za realizację	Urząd Miasta i Gminy Barczewo, sołectwo Łęgajny
Koszt	50 000,00
Źródło finansowania	Środki unijne, wolontariat, środki własne Gminy Barczewo, fundusz sołecki, Samorząd Województwa Warmińsko-Mazurskiego



ZADANIE 8	
Nazwa zadania	Czyste i zdrowe środowisko
Zakres i przedmiot zadania	Zadanie obejmuje: - przeprowadzenie akcji informacyjnej poprzez ulotki, materiały informacyjne, tablicę ogłoszeń, - dofinansowanie do przeróbki istniejących pieców. - dofinansowanie unieszkodliwiania azbestu
Termin realizacji	2016-2020
Instytucja odpowiedzialna za realizację	Urząd Miasta i Gminy Barczewo, sołectwo Łęgajny
Koszt	400 000,00
Źródło finansowania	Środki unijne, wolontariat, środki własne Gminy Barczewo, fundusz sołecki, Samorząd Województwa Warmińsko-Mazurskiego, WFOS, środki własne mieszkańców

#### XIV. PROGRAM BEZPIECZNA WIEŚ

Łęgajny położona w odległości ok. w odległości 4,5 km na południowy zachód od Barczewa oraz 12 km na północny wschód od Olsztyna w bezpośrednim sąsiedztwie jednopasmowej drogi krajowej DK-16 z towarzyszącymi jej obustronnymi drogami technicznymi. Przez Łęgajny przebiegają dwie drogi powiatowe. Droga P-1448 N (ul. Olsztyńska), łącząca Barczewo z Olsztynem przez Nikielkowo oraz droga P 1455N (ul. Kasztanowa) Łęgajny – Barczewko. Obydwie drogi są intensywnie i nadmiernie eksploatowane, przez pojazdy wielotonowe obsługujące Gospodarstwo Ogrodnicze Sp. z o.o. i Terminal paliwowy Falco, a także inne pojazdy w tym wielotonowe przejeżdżające tranzytem przez Łęgajny. Tak duży ruch oraz brak chodnika czy nawet odpowiedniego pobocza, a także oświetlenia drogi wpływa na poziom bezpieczeństwa pieszych, szczególnie dzieci i młodzieży udających się do szkoły oraz zmierzających do stacji kolejowej. Chodnik na ul. Olsztyńskiej oraz oświetlenie kończy się 120m przed końcem zwartej zabudowy, a ul. Kasztanowa w całości nie posiada chodnika i oświetlenia.

Jednym z głównych zagrożeń są wypadki drogowe. Ponieważ z każdym rokiem zwiększa się ilość pojazdów korzystających

z ul. Olsztyńskiej (dziennie drogą tą przejeżdża około 8 000 pojazdów co daje średnio ok. 6 samochód na minutę). Obecny stan nie gwarantuje bezpiecznego poruszania się pieszych po tej drodze przez co jest zwiększone zagrożenie wypadkowe. Bardzo duże zagrożenie wypadkowe stanowi skrzyżowane drogi DK16 z drogą powiatową P-1448 N. Na skrzyżowaniu tym, na którym nie ma regulacji świetlnej dochodzi do licznych wypadków, częstokroć tragicznych w skutkach. Pojazdy wyjeżdżające z Łęgajń ze względu na bardzo duży ruch na DK 16 wyczekują długie minuty na włączenie się do ruchu, a kierowcy tych pojazdów chcąc włączyć się do ruchu częstokroć wymuszają pierwszeństwo co często prowadzi do wydarzeń tragicznych w skutkach. Dlatego aby bezpiecznie poruszać się po wsi należy:

- położyć chodniki tam gdzie ich brakuje, wyremontować istniejące oraz wybudować oświetlenie tam gdzie go brakuje
- zabezpieczyć ruch na skrzyżowaniu DK-16 z P-1448 N poprzez ustawienie świateł z pętlami indukcyjnymi,
- ustawić lustra drogowe przy wyjazdach na ul. Olsztyńską z ulicy Lipowej (dwa wyjazdy), Ogrodowej i Jaśminowej.

Jak w każdej miejscowości tak i w Łęgajnach są miejsca gdzie lubi przebywać młodzież. Najczęściej wybierane przez młodych ludzi miejsca nie są zbyt bezpieczne, położone na uboczu i nieoświetlone.

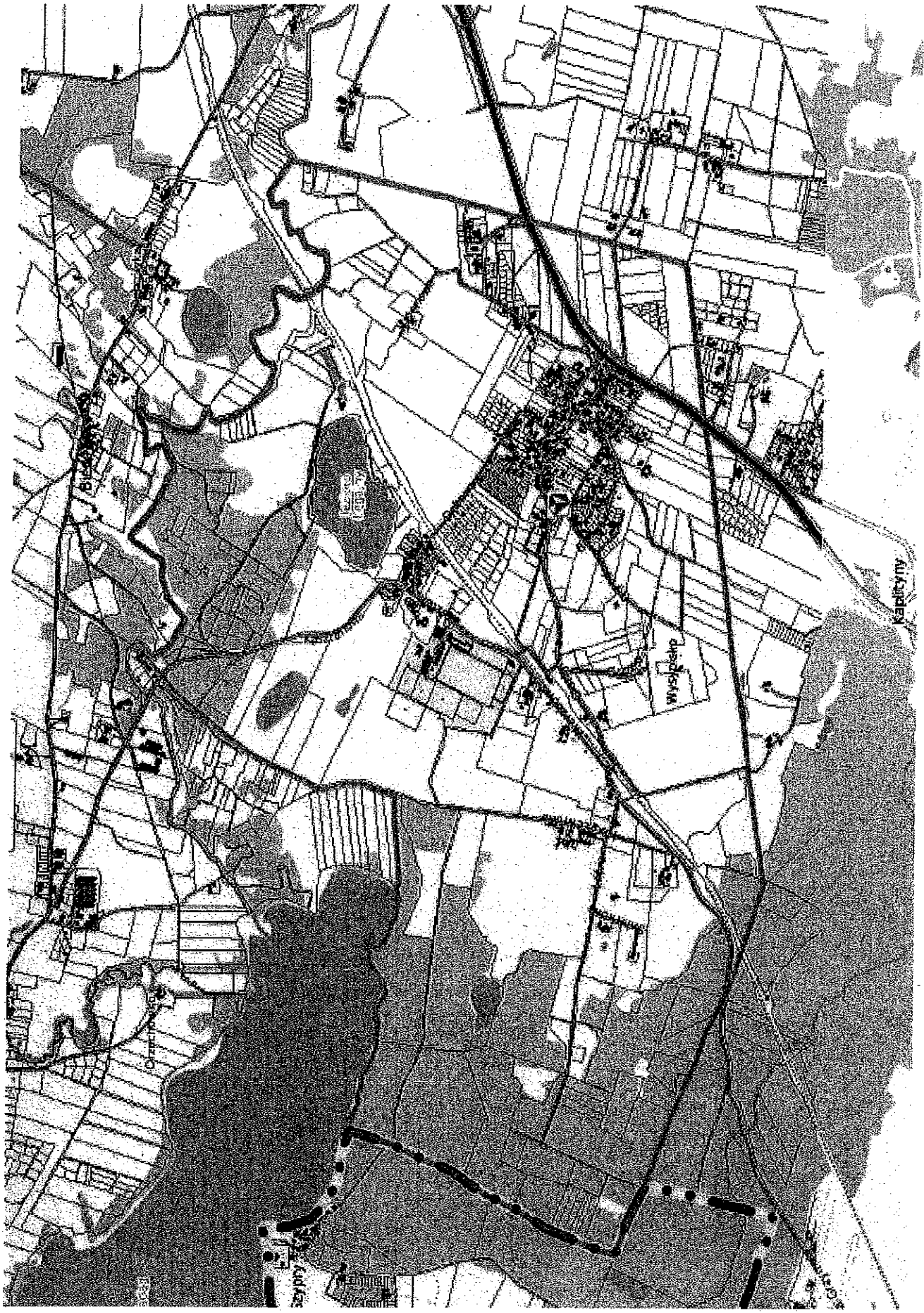
W ciągu ostatnich lat występowały we wsi również takie zdarzenia jak włamania, kradzieże czy bójki, które wymagały interwencji policji. Aby poprawić bezpieczeństwo w tym temacie jest ustalenie miejsc niebezpiecznych i objęcie ich nadzorem, zwrócenie się do policji o zwiększenie ilości patroli, a także utworzenie monitoringu elektronicznego i sąsiedzkiego. Oczywiście nie należy zapominać o zwiększaniu świadomości młodzieży. W Łęgajnach nie ma świetlicy, straży miejskiej, jednostki policji, punktu aptecznego, gabinetu pielęgniarskiego czyli jakiegokolwiek miejsca w którym można byłoby udzielić pierwszej pomocy ani osoby, do której można byłoby zwrócić się o pomoc. Zadaniem, które podwyższy bezpieczeństwo zamieszkiwania we wsi będzie utworzenie punktu udzielania pierwszej pomocy. Wszystkie wyżej wymienione zadania w celu podwyższenia bezpieczeństwa wsi były konsultowane z mieszkańcami. Nie wszystkie przedsięwzięcia wymagają nakładów finansowych. Niektóre można osiągnąć przez aktywizację społeczeństwa, poprzez szkolenia, pogadanki, spotkania, pokazy i inne. Do wykonania pozostałych zadań potrzebne są środki finansowe, które zamierzamy uzyskać z różnych źródeł: konkursy, granty, finanse gminne i inne.

## WYKAZ ZAŁĄCZNIKÓW

1. Granice Sołectwa Łęgajny
2. Inwentaryzacja infrastruktury drogowej
3. Rozmieszczenie placów zabaw
4. Obiekty sportowe
5. Usytuowanie świetlicy
6. Społeczne centrum rekreacji i wypoczynku
7. Infrastruktura jeziorowa
8. Kosztorys
9. Ankieta

# GRANICE SOŁECTWA ŁĘGAJNY

Załącznik nr 1



# Inwentaryzacja infrastruktury drogowej

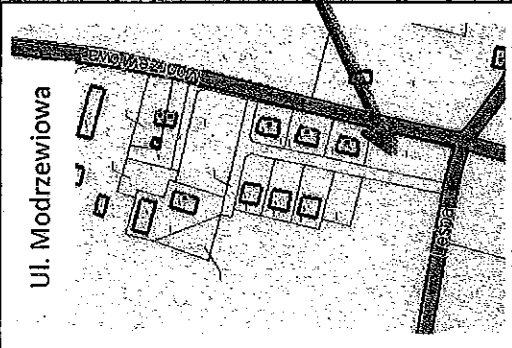
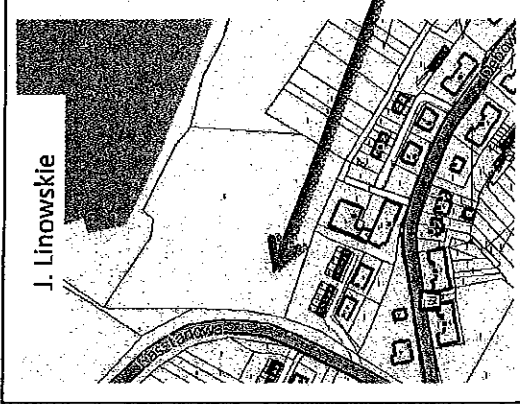
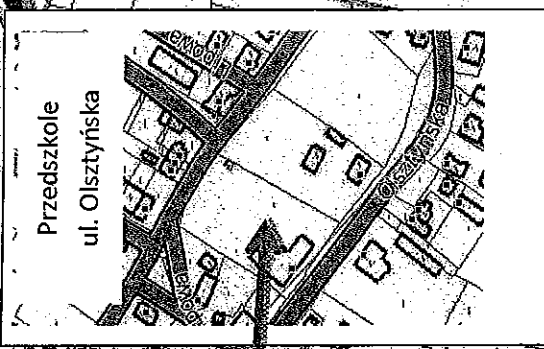
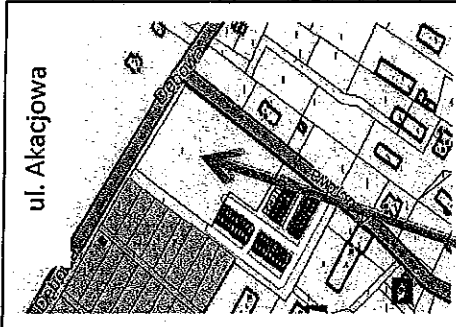
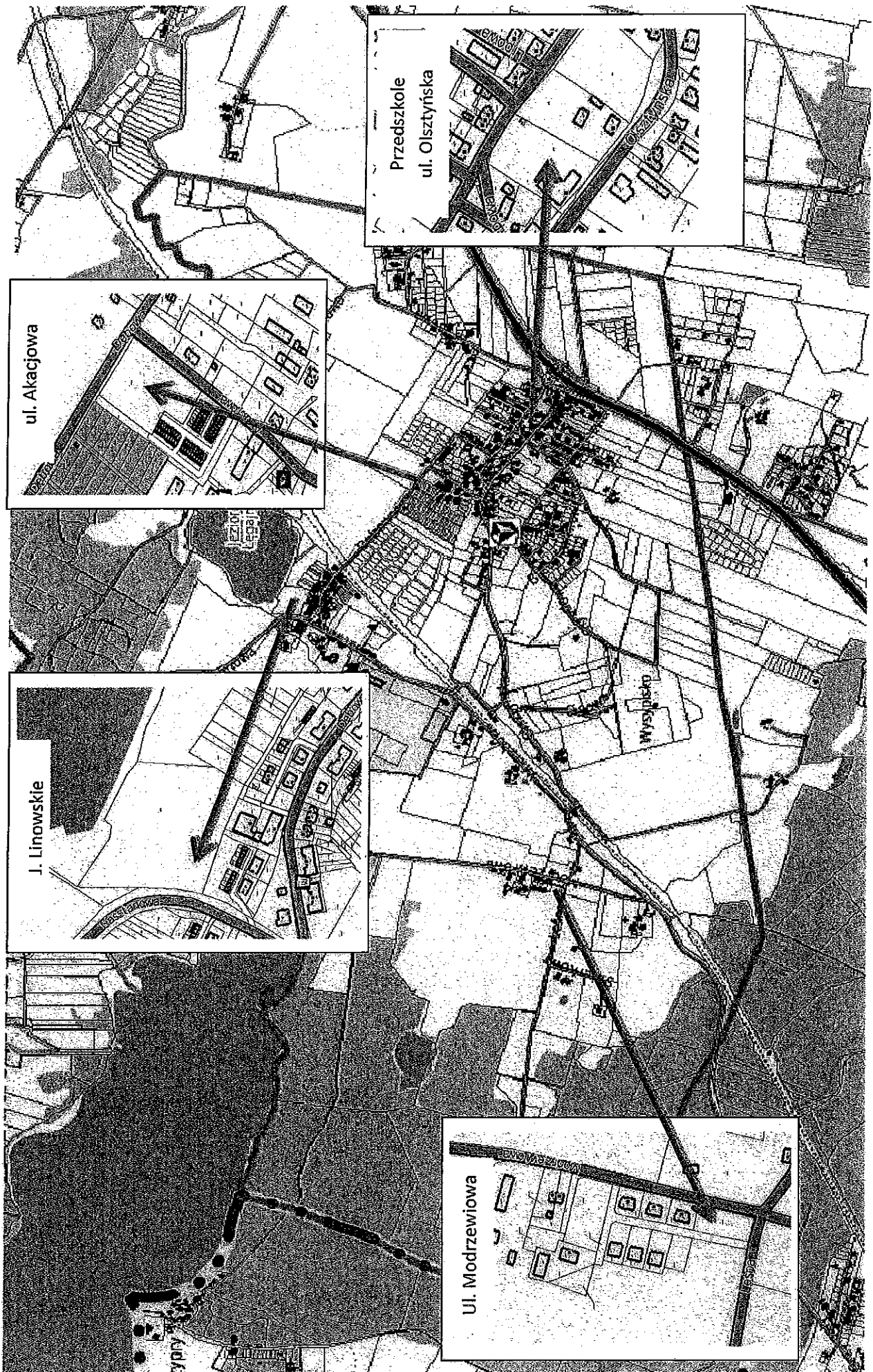
Załącznik nr 2

Lp	Nazwa drogi	Rodzaj	Długość	Rodzaj nawierzchni	Chodniki	Oświetlenie	Budynki mieszkalne
1	Olstyńska	Powiatowa P-1448N	2,8	Bitumiczna	Z kostki brukowej, brak 70 m od pięli autobusowej do nr 4 oraz 120 m od nr 42 do końca zabudowań.	19 pkt	46
2	Lipowa	Gminna publiczna G-8N	0,77	Do nr 24 bitumiczna przechodząca w płyty drogowe, od nr 36 nieodwodniona, gruntowa	Brak	10 pkt	28
3	Akacyjowa	Gminna	0,21	bitumiczna	20 m z kostki brukowej,	4 pkt	79(4 wielorodzinne)
4	Dębowa	Gminna publiczna G-8N	0,84	Do nr 4 gruntowa nieutwardzona, dalej do końca bitumiczna	Do nr 4 brak, od nr 4 do wiaduktu kolejowego z kostki brukowej jednostronny, od wiaduktu brak	27 pkt	23 (10 wielorodzinnych)
5	Kasztanowa	Powiatowa P-1455N	0,96	bitumiczna	Brak	Brak	8 (5 wielorodzinnych)
6	Bukowa	Gminna publiczna G-8N	0,14	Gruntowa nieutwardzona	brak	Brak	6
7	Ogrodowa	Gminna	0,56	Do szkoły z kostki brukowej, dalej gruntowa	Do szkoły jednostronny z kostki brukowej, dalej brak	5 pkt	12
8	Brzoskwiniowa	Gminna	0,21	Gruntowa nieutwardzona	brak	brak	8 (4 wielorodzinne)
9	Porzeczkowa	Gminna	0,28	Gruntowa nieutwardzona	brak	brak	2
10	Malinowa	Gminna	0,18	Gruntowa nieutwardzona	brak	brak	8
11	Agrestowa	Gminna	0,2	Gruntowa nieutwardzona	brak	brak	7
12	Kwiatowa	Gminna	0,3	350 m płyta drogowa, pozostała część gruntowa	brak	3 pkt	16
13	Jaśminowa	Gminna	0,56	200 m płyty drogowe, pozostała część grunt	brak	brak	7
14	Fiołkowa	Gminna	0,13	grunt	brak	brak	4
15	Chabrowa	Gminna	0,28	grunt	brak	brak	11
16	Makowa	Gminna	0,18	grunt	brak	2 pkt	8
17	Grabowa	Gminna	0,35	grunt	brak	brak	9
18	Topolowa	Gminna	0,4	Do CPN bitumiczna, dalej grunt	brak	4 pkt	7

Lp	Nazwa drogi	Rodzaj	Długość	Rodzaj nawierzchni	Chodniki	Oświetlenie	Budynki mieszkalne
19	Klonowa	Gminna	0,56	grunt	brak	brak	3
20	Leśna	Gminna	0,56	bitumiczna	brak	brak	2
21	Modrzewiowa	Gminna	0,42	bitumiczna	brak	brak	7
22	Świerkowa	Gminna	0,2	gruntowa	brak	brak	2
23	Wiązowa	GDKIA	0,4	bruk	brak	4 pkt	4
24	Wierzbowa	Gminna	0,4	Płyta drogowa	brak	brak	7
25	Sosnowa	Gminna	0,63	gruntowa	brak	brak	0
26	Cisowa	Gminna	0,56	gruntowa	brak	brak	0
27	Morelowa	Gminna	0,3	gruntowa	brak	brak	0
Razem			12,98 km			70kpl	242 budynki mieszkalne

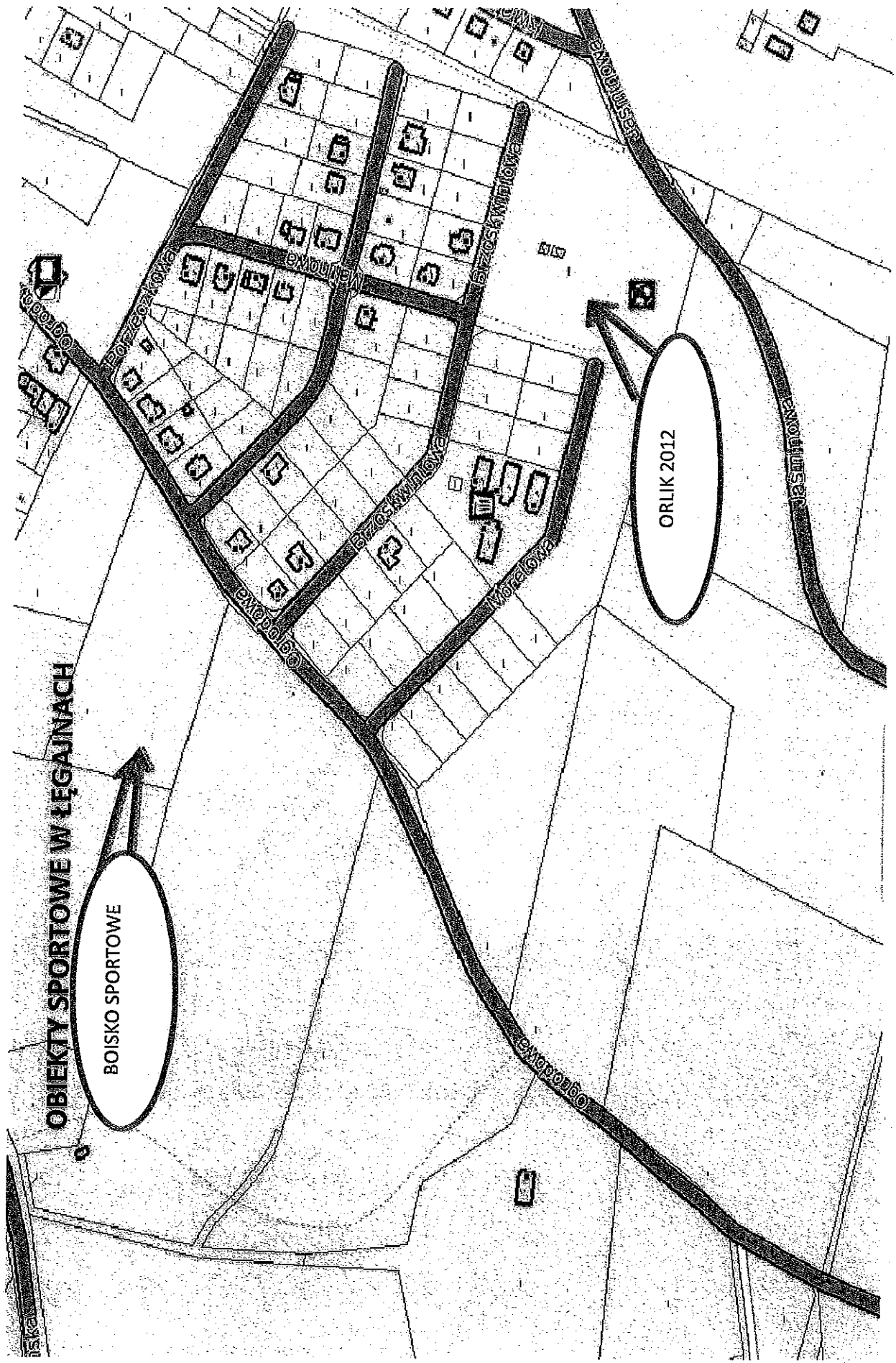
# ROZMIĘSZCZENIE PLACÓW ZABAW

Załącznik nr.3



# OBIEKTY SPORTOWE

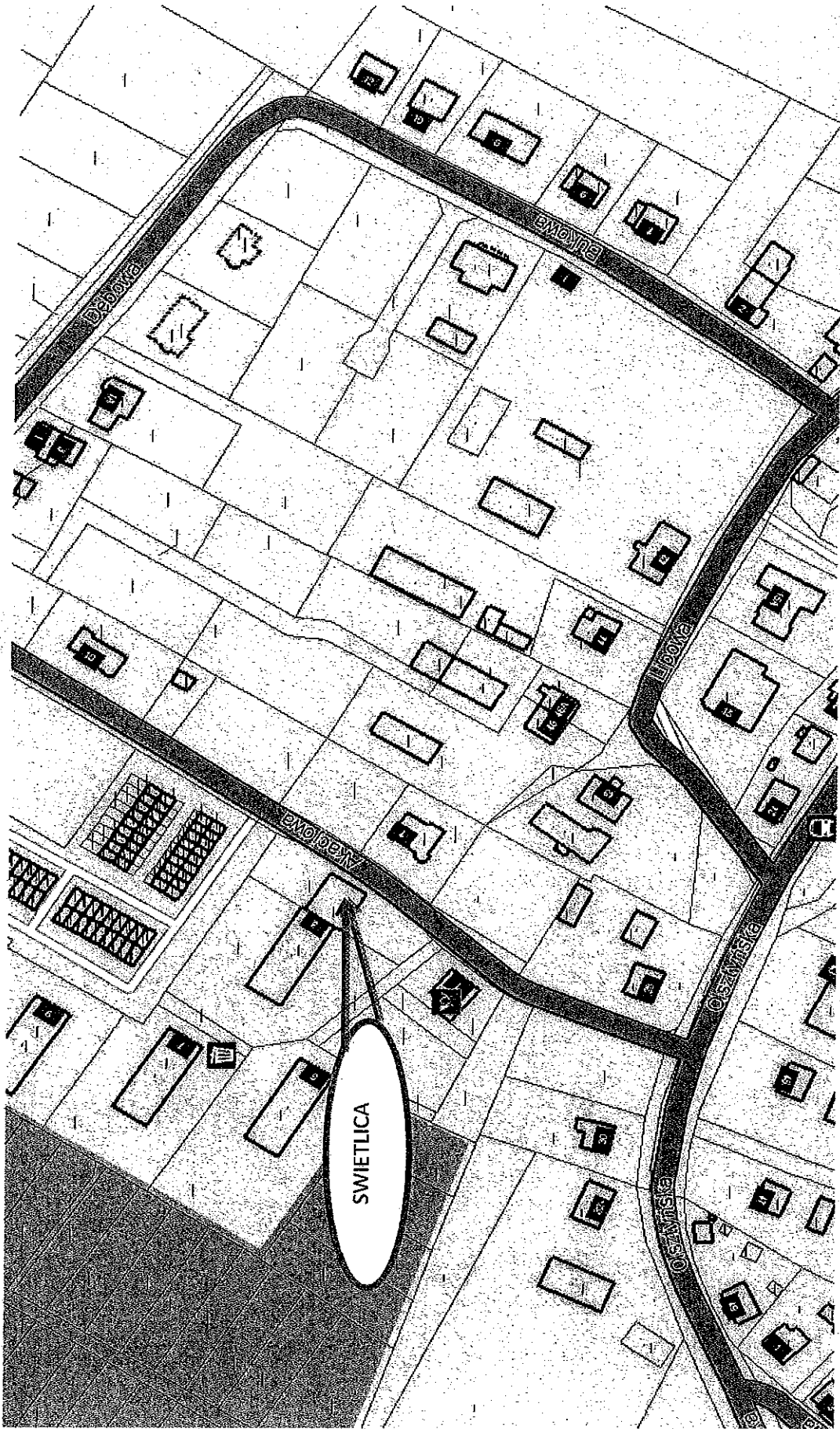
Załącznik nr 4





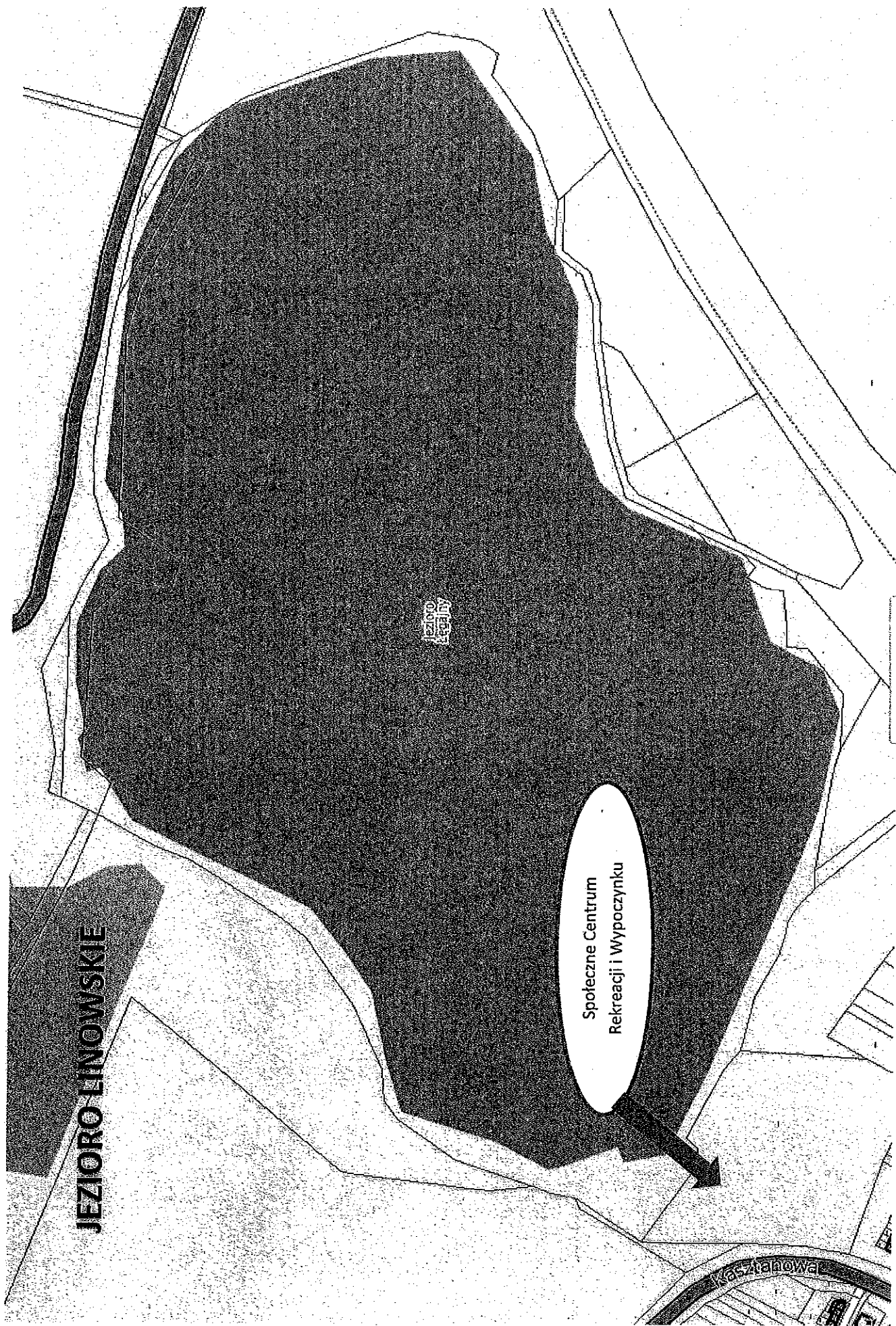
# USYTUOWANIE SWIETLICY

załącznik nr 5

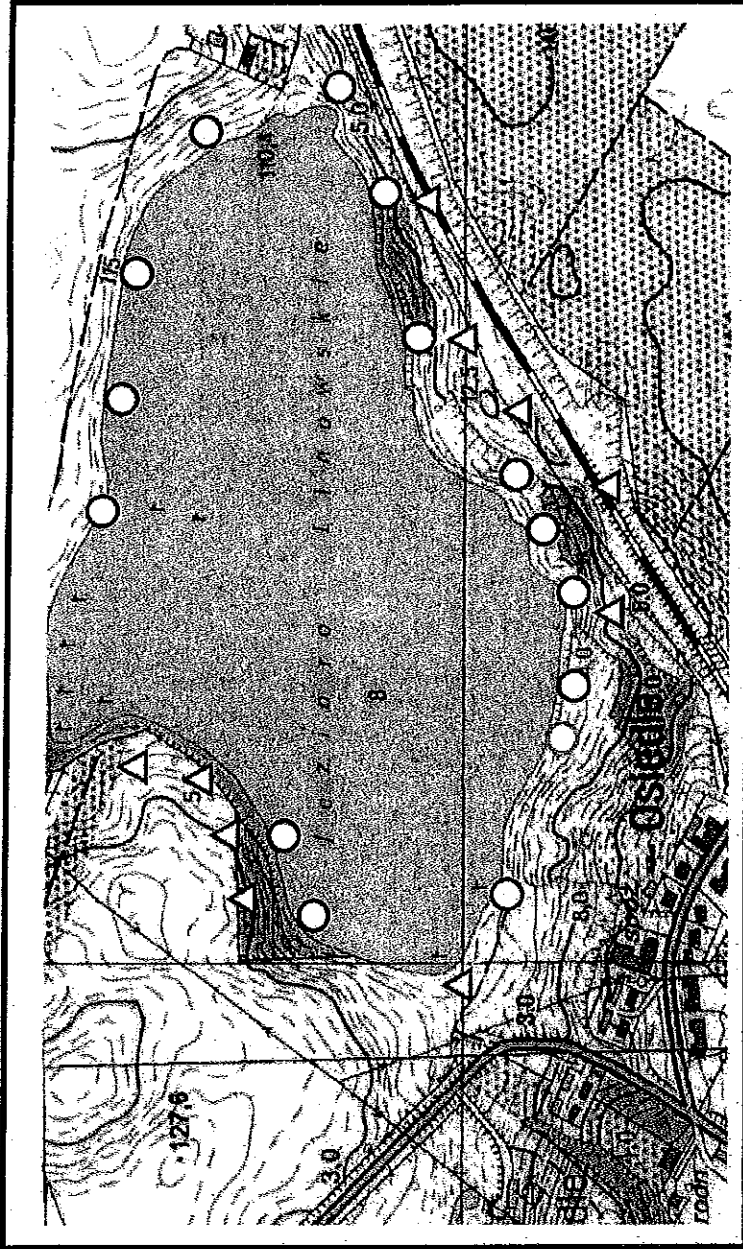


# SPOŁECZNE CENTRUM REKREACJI I WYPOCZYNKU

załącznik nr 6



# JEZIORO LINOWSKIE - ścieżka przyrodniczo-edukacyjna



**Legenda:**

- Niebieski szlak
- ▲ Żółty szlak spacerowy
- Stacja
- Pomost widokowo-
- Pomost dla
- Plaża
- Kładki



Zrealizowano za środków programu mikroinicjatyw "Fundusz Inicjatyw Obywatelskich Warmia Mazury Lokalnie" dofinansowanego przez MPiPS w ramach FIO.

KOSZTORYS

Załącznik nr 8

Lp.	Przedsięwzięcie	Jm.	Ilość	Cena	Wartość
1	wiata- grzybek czworokątny o wymiarach 3 x 3	kpl	3	3000	9000
2	stół drewniany o wymiarach 1 x 2 m	kpl	3	200	600
3	ława drewniana 2 x 0,4 m	kpl	6	200	1200
4	grill stacjonarny stalowy	kpl	3	200	600
5	kosz na śmieci	szt	7	9	630
6	palenisko murowane o średnicy 1,5 m z rusztem	kpl	1	1500	1500
7	wiata ośmioboczna o pow. Ok.200 m kw.	kpl	1	32400	32400
8	stół drewniany o wymiarach 5 x 1,2 m	kpl	6	650	3900
9	ława drewniana o wymiarach 5 x 0,4 m	kpl	12	250	3000
10	wiata drewniana (scena) z klapami	kpl	1	8250	8250
11	ławka parkowa z oparciem	kpl	6	250	3000
12	huśtawka podwójna ze zjeżdżalnią	kpl	1	1230	1230
13	huśtawka (przeciwwaga)	kpl	1	950	950
14	pomost widokowo-spacerowy	kpl	1	32680	32680
15	kładka wędkarska o długości od 2 do 12 m	kpl	12	950	11400
16	ogrodzenie drewniane około 140 mb i z siatki	mb	140		15450
17	kostka brukowa 200 m2 pod grzybkiem	m 2	200	90	18000
18	parking wraz z poprawieniem drogi dojazdowej	kpl	1	49000	49000
19	doprowadzenie prądu	mb	230	100	23000
20	doprowadzenie wody 140 mb	mb	140	55	7700
21	plaża piaszczysta o wymiarach 6 x 12 m	kpl	1	3000	3000
22	boisko do siatkówki	kpl	1	1800	1800
23	roboty ziemne oraz trawnik i nasadzenia ryczałt	kpl			20000
Razem					248 290

Sołectwo Łęgajny, Stowarzyszenie Wędkarskie Jeziora Linowskiego,  
Stowarzyszenie Przystanek Łęgajny

Szanowni Państwo!

W związku z przygotowywanym planem działania oraz rozpoczęciem prac nad przygotowaniem „strategii rozwoju” naszej wsi prosimy o wypełnienie niniejszej ankiety. Zebrane informacje pozwolą na podsumowanie dotychczasowych osiągnięć oraz zaplanowanie rozwiązań, które w największym stopniu przyczynią się do poprawy jakości życia mieszkańców.

Potraktujcie Państwo tą ankietę jako konsultację społeczną.

1. Czy Pana/i zadowolenie z życia w Łęgajnach zmieniło się w ostatnich latach?

- Jest lepiej niż kilka lat temu.  
 Jest gorzej niż kilka lat temu.  
 Nie, nie ma większej różnicy.

2. Proszę ocenić stopień swojego zadowolenia z rozwoju Łęgajn

(proszę zakreślić odpowiednią liczbę, 1 – jestem bardzo niezadowolony/a, 6 – jestem bardzo zadowolony/a)

Kategoria:	1 (bardzo niezadowolony)	2	3	4	5	6 (bardzo zadowolony)
Aktywność społeczna	1	2	3	4	5	6
Sport i rekreacja	1	2	3	4	5	6
Kultura, historia, tradycje	1	2	3	4	5	6
Warunki bezpieczeństwa	1	2	3	4	5	6
Estetyka miejscowości	1	2	3	4	5	6
Oferta spędzania wolnego czasu	1	2	3	4	5	6
Ochrona środowiska naturalnego	1	2	3	4	5	6

3. Jak zmieniła się Pana/i zdaniem sytuacja w poszczególnych dziedzinach w ostatnim roku

Kategoria:	- (sytuacja się pogorszyła)	= (sytuacja nie zmieniła się znacząco)	+ (sytuacja się poprawiła)	* (nie mam zdania)
Aktywność społeczna	-	=	+	*
Sport i rekreacja	-	=	+	*
Kultura, historia, tradycje	-	=	+	*
Turystyka	-	=	+	*
Estetyka miejscowości	-	=	+	*
Oferta spędzania wolnego czasu	-	=	+	*
Ochrona środowiska naturalnego	-	=	+	*

4. Spośród 7 dziedzin wymienionych powyżej (pytanie 3) proszę wskazać trzy, które Pana/i zdaniem wymagają najpilniejszych działań.

1. ....
2. ....
3. ....

5. Kto realizuje działania na rzecz rozwoju Łęgajn?

*Można zaznaczyć dowolną liczbę odpowiedzi.*

- |  |   |   |
|--|---|---|
| <input type="checkbox"/> burmistrz                   | <input type="checkbox"/> nauczyciele  | <input type="checkbox"/> przedsiębiorcy   |
| <input type="checkbox"/> członkowie rady gminy       | <input type="checkbox"/> członkowie lokalnych organizacji pozarządowych, stowarzyszeń | <input type="checkbox"/> społecznicy      |
| <input type="checkbox"/> pracownicy urzędu gminy     | <input type="checkbox"/> członkowie organizacji sportowych                            | <input type="checkbox"/> inni, kto? ..... |
| <input type="checkbox"/> sołtys                      | <input type="checkbox"/> politycy   | .....                                     |
| <input type="checkbox"/> członkowie rady sołectkiej  |   | .....                                     |
| <input type="checkbox"/> proboszcz                   |   |   |
| <input type="checkbox"/> członkowie rady parafialnej |   |   |

6. Jakie inicjatywy, projekty są Pana/i zdaniem najbardziej potrzebne mieszkańcom?

*Przy wybranych odpowiedziach należy umieścić znak X lub V.*

X	Typy inicjatyw, projektów	X	Typy inicjatyw, projektów c.d.
	Organizacja imprez, festynów		Poprawa estetyki miejsc publicznych
	Poprawa bazy edukacyjnej		Działania proekologiczne
	Budowa świetlicy wiejskiej		Budowa i modernizacja obiektów sportowych
	Publikacje informacyjno-promocyjne		Budowa ścieżek rowerowych
	Wydarzenia sportowe i rekreacyjne		Inicjatywy dla dzieci i młodzieży
	Organizacja szkoleń, warsztatów		Produkt lokalny, marka lokalna
	Działalność kulturalna		Budowa i modernizacja infrastruktury turystycznej
	Promocja turystyczna Łęgajn i okolicy		Ochrona zasobów przyrodniczych
	Rozwój agroturystyki		Rozwój usług turystycznych
	Rozwój edukacji przedszkolnej		Podtrzymywanie lokalnych tradycji
	Inwestycje w infrastrukturę drogową		Działania aktywizujące seniorów
	Promocja lokalnych producentów		Inne, jakie?
	Budowa i modernizacja placów zabaw		.....

7. Gdyby mógł Pan/i przyznać pomoc finansową na realizację 5 projektów lokalnych, jakie byłyby to projekty?

1. ....
2. ....
3. ....
4. ....
5. ....

Dziękujemy Państwu za wypełnienie ankiety.

Ankiety proszę przestać na adres e-mail: [legajniak@gmail.com](mailto:legajniak@gmail.com), przekazać do sekretariatu szkoły lub pozostawić w Marcecie LEWIATAN.