






Wrys z mapy
Skala 1:1000

POLĄCZENIE DRUGI POWIATOWEJ Z DRUGĄ GMINNĄ

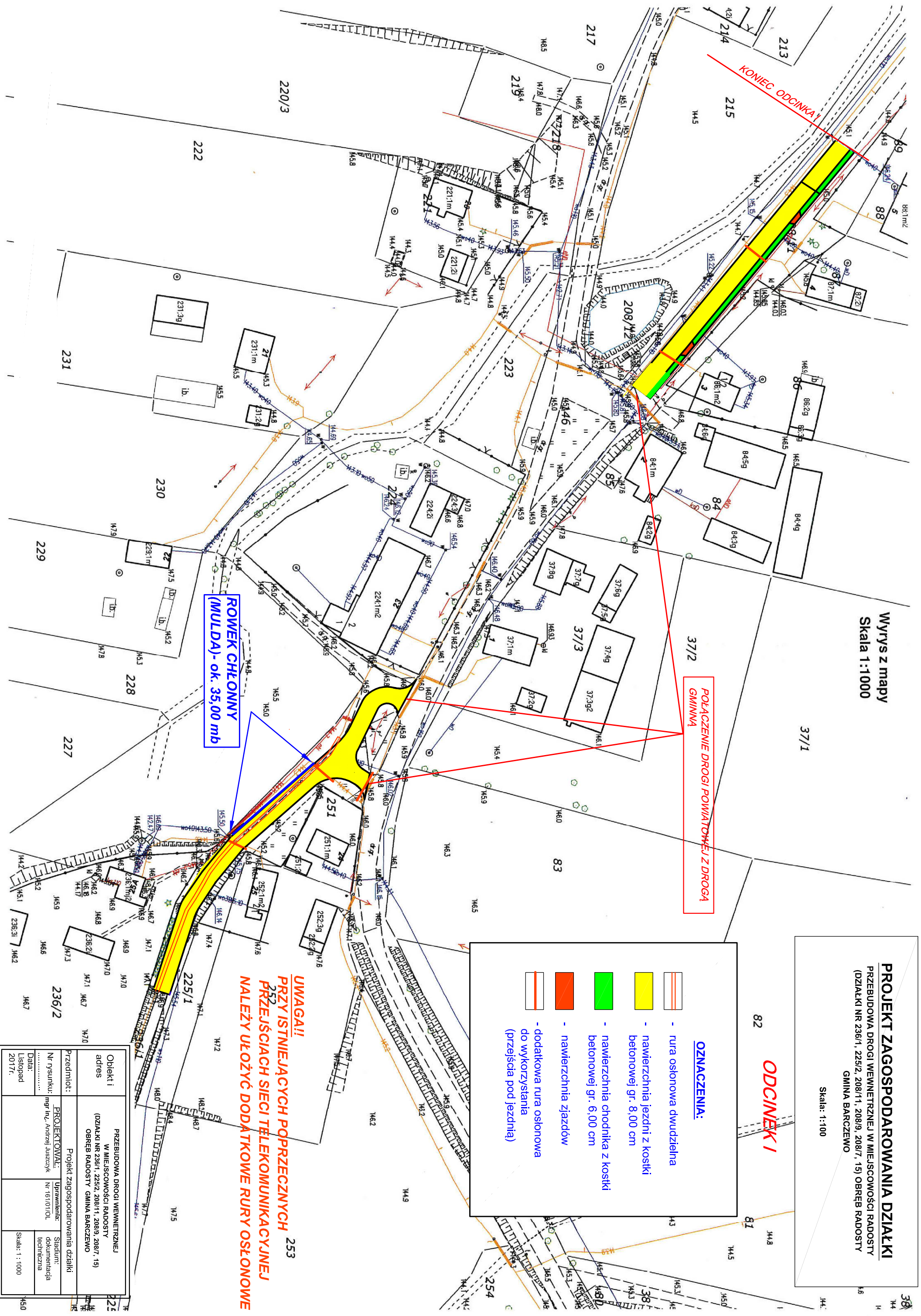
ROWEK CHŁONNY (MULDA) - ok. 35,00 mb

OZNACZENIA:

-  - rura osłonowa dwudzielna
-  - nawierzchnia jezdni z kostki betonowej gr. 8,00 cm
-  - nawierzchnia chodnika z kostki betonowej gr. 6,00 cm
-  - nawierzchnia zjazdów
-  - dodatkowa rura osłonowa do wykorzystania (przejeżdża pod jezdnią)

PROJEKT ZAGOSPODAROWANIA DZIAŁKI
PRZEBUDOWA DRUGI WEWNĘTRZNEJ W MIEJSCOWOŚCI RADOSTY
(DZIAŁKI NR 236/1, 225/2, 208/1, 208/9, 208/7, 15) OBRĘB RADOSTY
GMINA BARCZEWO
Skala: 1:100

UWAGI!
PRZY ISTNIEJĄCYCH POPRZECZNYCH 253
PRZEJŚCIACH SIECI TELEKOMUNIKACYJNEJ
NALEŻY UŁOŻYĆ DODATKOWE RURY OSŁONOWE



| | | | |
|-----------------|--|---|--|
| Przedmiot: | | Projekt zagospodarowania działki | |
| Nr rysunku: | | PROJEKTOWAL: mgr inż. Andrzej Juszczyk | |
| Data: | | Upewnienie: Nr 161/01/OL | |
| Listopad 2017r. | | Stadium: dokumentacja techniczna | |
| | | Skala: 1:1000 | |
| Objekt: | | PRZEBUDOWA DRUGI WEWNĘTRZNEJ W MIEJSCOWOŚCI RADOSTY (DZIAŁKI NR 236/1, 225/2, 208/1, 208/9, 208/7, 15) OBRĘB RADOSTY GMINA BARCZEWO | |
| adres: | | | |