



Olsztyn, dn. 08.04.2019 r.

KT.7120.S-23.2019 WB

**Gmina Barczewo  
Plac Ratuszowy 1  
11 – 010 Barczewo**

## **KLAUZULA ROZPATRZENIA PROJEKTU STAŁEJ ORGANIZACJI RUCHU NR 23/2019**

Działając w oparciu o art. 10 ust. 5 ustawy Prawo o ruchu drogowym z dnia 20 czerwca 1997 r. (t.j. Dz. U. z 2017 r., poz. 1260 ) oraz § 3 ust. 1 pkt 3 rozporządzenia Ministra Infrastruktury z dnia 23 września 2003 r. w sprawie szczegółowych warunków zarządzania ruchem na drogach oraz wykonywania nadzoru nad tym zarządzaniem ( Dz. U. z 2017 r., poz. 784), znowelizowane rozporządzeniem Ministra Infrastruktury i Budownictwa z dnia 18 lutego 2016 r. (Dz. U. z 2016 r. poz.314 ) po rozpatrzeniu projektu stałej organizacji ruchu na drogach gminnych ul. Cedrowa i Pistacjowa w miejscowości Wójtowo

***przedmiotowy projekt organizacji ruchu zatwierdzam z następującymi uwagami:***

1. Zastosować oznakowanie zgodnie z:
  - Rozporządzeniem Ministrów Infrastruktury oraz Spraw Wewnętrznych i Administracji z dnia 31 lipca 2002 r. w sprawie znaków i sygnałów drogowych (Dz. U. z 2002 r., Nr 170, poz. 1393)
  - Rozporządzeniem Ministra Infrastruktury i Budownictwa z dnia 18 lutego 2016 r. w sprawie szczegółowych warunków zarządzania ruchem na drogach oraz wykonywania nadzoru nad tym zarządzaniem (Dz. U. z 2017 r., poz. 784)
  - Rozporządzeniem Ministra Infrastruktury z dnia 3 lipca 2003 r. w sprawie szczegółowych warunków technicznych dla znaków i sygnałów drogowych oraz urządzeń bezpieczeństwa ruchu drogowego i warunków ich umieszczania na drogach wraz z załącznikami nr 1-4 ( Dz. U. z 2003 r., Nr 220, poz. 2181).
2. Znaki umieścić na wysokości 2,00 m od poziomu terenu, a w przypadku znaków usytuowanych na chodniku – 2,20 m.
3. Zastosować znaki o wielkości i widoczności zgodnej z pkt. 1.2. załącznika nr 1 do rozporządzenia Ministra Infrastruktury z dnia 3 lipca 2003 r.
4. Należy zawiadomić pisemnie Starostę Olsztyńskiego w Olsztynie o terminie wprowadzenia organizacji ruchu.

Termin wprowadzenia zatwierdzonej organizacji ruchu - do dnia 30.11.2019 r.  
Termin ważności zatwierdzonej organizacji ruchu - bezterminowo.

Załączniki:

1. Projekt organizacji ruchu

Do wiadomości:

1. aa.

z up. STAROSTY OLSZTYŃSKIEGO  
  
Joanna Michalska  
Wicestarosta Olsztyński

Sporządził: Włodzimierz Bochno Tel. 89 5210516

**PROJEKT STAŁEJ ORGANIZACJI RUCHU**

**UL. CEDROWA  
UL. PISTACJOWA**

**m. Wójtowo**

**GMINA BARCZEWO**

**INWESTOR:**

**Gmina Barczewo  
Plac Ratuszowy 1**

**11- 010 Barczewo**

**GMINA BARCZEWO**  
Plac Ratuszowy 1  
11-010 BARCZEWO

**Opracowała:**

**Danuta Żuk**  
uprawnienia w specjalności  
konstrukcyjno-inżynierskiej  
w zakresie dróg  
Nr 123/93/OL  
§ 5 ust. 2, § 13 ust. 1 pkt 3 lit. b

Marzec 2019

**Spis zawartości:**

1. Karta uzgodnień.
2. Plan orientacyjny w skali 1:25 000.
3. Opis techniczny.
4. Schemat sytuacyjny oznakowania.

**KARTA UZGODNIENÍ**  
**PROJEKT STAŁEJ ORGANIZACJI RUCHU**  
**UL. CEDROWA, UL. PISTACJOWA**  
**m. Wójtowo**  
**GMINA BARCZEWO**

**1. Gmina Barczewo**

Uzgodniono 04.04.2019

z up. BURMISTRZA

Przemysław Mostek  
ZASTĘPCA BURMISTRZA

**2. Organ zarządzający ruchem**

PROJEKT ORGANIZACJI RUCHU  
ZATWIERDZONO  
W STAROSTWIE POWIATOWYM  
W OLSZTYNIE  
10-516 OLSZTYN, PL. BEMA 5

Z numerem nr klauzuli

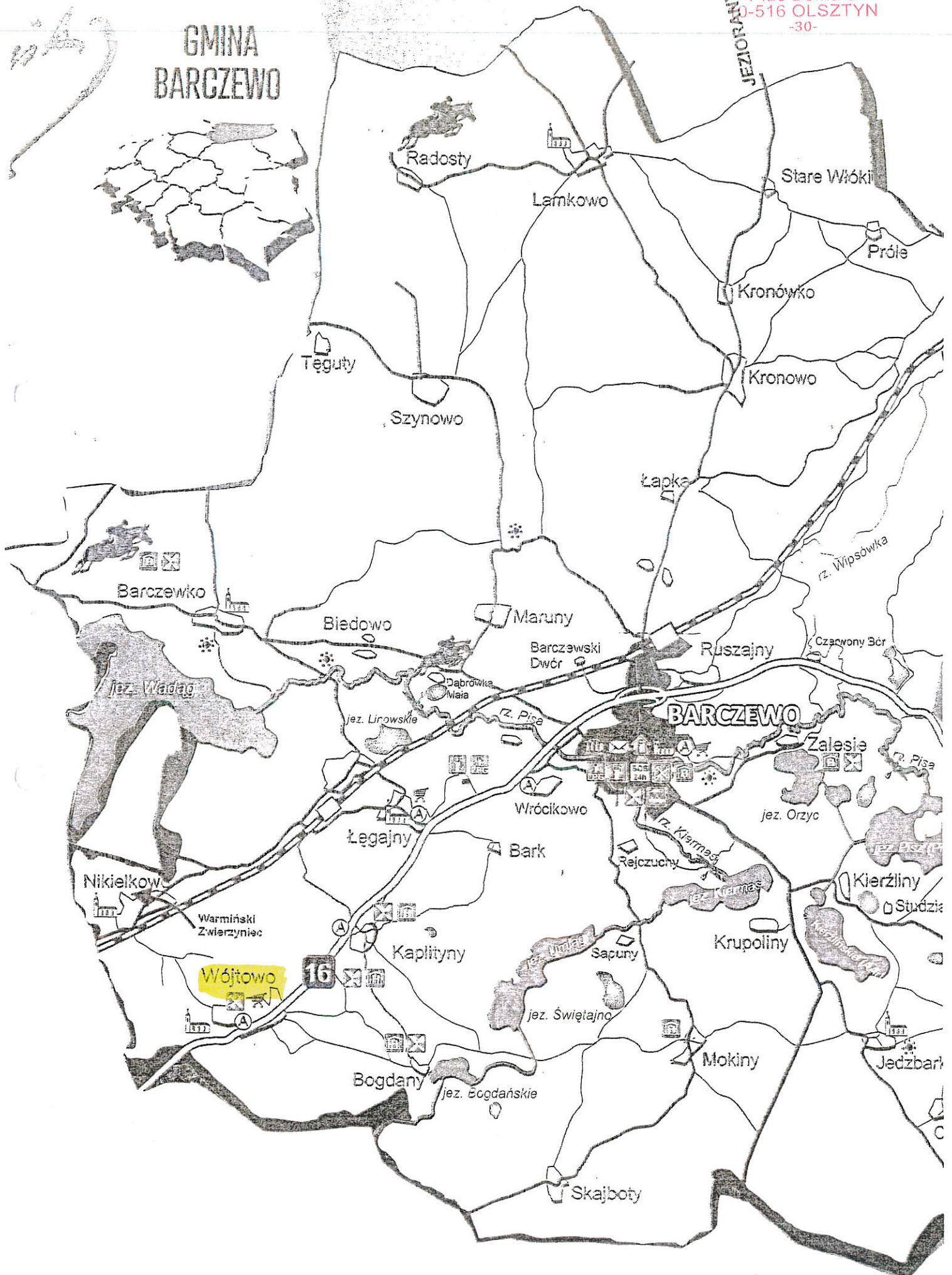
Kl. 7120.5-23.2019.WB

nr ewidencyjny projektu  
stałej org. ruchu 23/2019  
wprowadzić do 30.11.2019r.

Olsztyn, dnia 08.04.2019r.  
z up. STAROSTY OLSZTYŃSKIEGO

Joanna Michalska  
Wicestarosta Olsztyński  
podpis

12  
GMINA  
BARCZEWO



## **1. PODSTAWA OPRACOWANIA.**

1.1. Zlecenie Inwestora.

1.2. Zalecenia zawarte w załączniku do rozporządzenia Ministra Infrastruktury w sprawie szczegółowych warunków technicznych dla znaków i sygnałów drogowych oraz urządzeń bezpieczeństwa ruchu drogowego i warunków ich umieszczania na drogach.

## **2. OPIS PROJEKTU.**

Niniejszy projekt organizacji ruchu określa zasady oznakowania skrzyżowania ulic Cedrowej, Pistacjowej i Jodłowej w Wójtowie.

### **2.2. Charakterystyka drogi.**

Ulica Cedrowa, Pistacjowa i Jodłowa w Wójtowie są drogami wewnętrznymi. Bezpośrednio łączą się z ulicą Klonową, która łączy się z drogą serwisową dr. nr 16. Nawierzchnia ul. Klonowej na wysokości skrzyżowań jest bitumiczna. Szerokość jezdni 5 - 6 m. Brak chodników. Brak oznakowania pionowego. Teren zabudowany. Strefa zamieszkania.

### **2.3. Warunki ruchu na drodze.**

Charakter ruchu: drogi ogólnodostępna, dwukierunkowe. Stanowią uzupełniający układ drogowy.

## **3. UZASADNIENIE WPROWADZENIA ZMIANY ORGANIZACJI RUCHU.**

Po wykonaniu przebudowy ulic Cedrowej i Pistacjowej, między innymi w okolicach skrzyżowań z ul. Klonową, w celu uregulowania ruchu na drodze oraz zapewnienia bezpieczeństwa należy odpowiednio je oznakować.

Ponieważ większość ulic w Wójtowie posiada nawierzchnię gruntową, są nieurządzone, wprowadzane oznakowanie pionowe ogranicza się tymczasowo do 2 skrzyżowań.

Sukcesywnie, po utwardzeniu wszystkich ulic w tym rejonie, oznakowanie będzie aktualizowane.

## **4. OZNAKOWANIE PROJEKTOWANE.**

- A-7 - "ustęp pierwszeństwa" - 2 szt.

- D - 1 - "droga z pierwszeństwem" - 3 szt.

**Planowany termin wprowadzenia zmiany organizacji ruchu: listopad 2019 rok.**

**Przy stosowaniu znaków i urządzeń bezpieczeństwa ruchu należy przestrzegać zasad określonych w przepisach:**

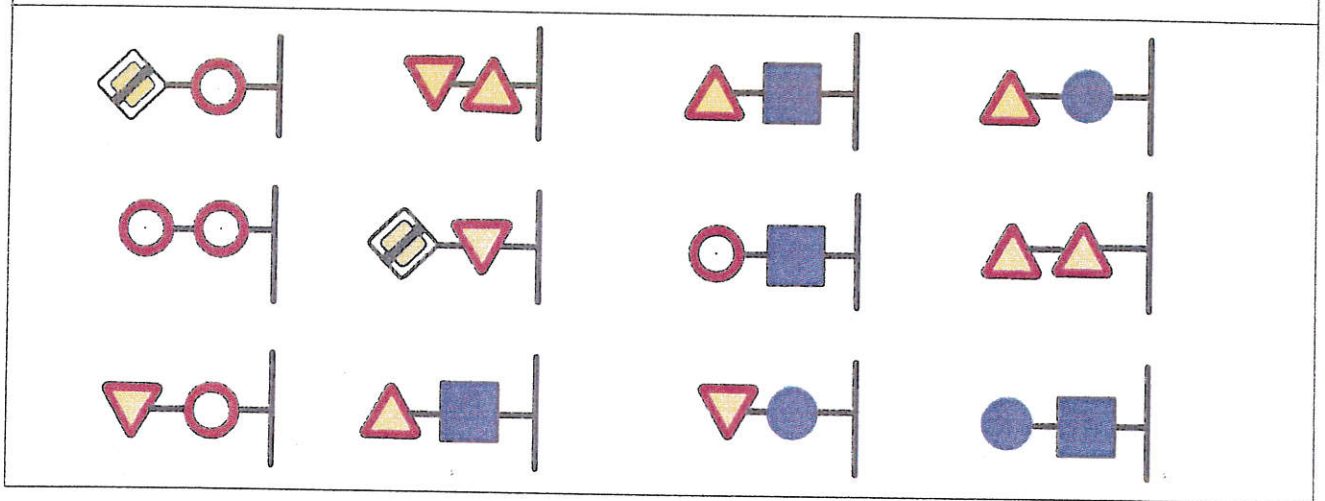
- **Ustawa z dnia 20 czerwca 1997r.** – Prawo o ruchu drogowym (Dz.U.z 2005r. Nr 108, poz. 908 – z późniejszymi zmianami)
- **Rozporządzenie Ministra Infrastruktury z dnia 23 września 2003r.** w sprawie szczegółowych warunków zarządzania ruchem na drogach oraz wykonywania nadzoru nad tym zarządzaniem (Dz.U. nr 177, poz. 1729 z 2003r.)
- **Rozporządzenie Ministra Infrastruktury z dnia 3 lipca 2003r.** w sprawie szczegółowych warunków technicznych dla znaków i sygnałów drogowych oraz urządzeń bezpieczeństwa ruchu drogowego i warunków ich umieszczania na drogach (Dz.U. Nr 220, poz. 2181).

**Danuta Żuk**  
uprawnienia w specjalności  
konstrukcyjno-inżynierskiej  
w zakresie dróg  
Nr 123/93/OI  
§ 5 ust. 2, § 13 ust. 1 pkt 3 lit. b

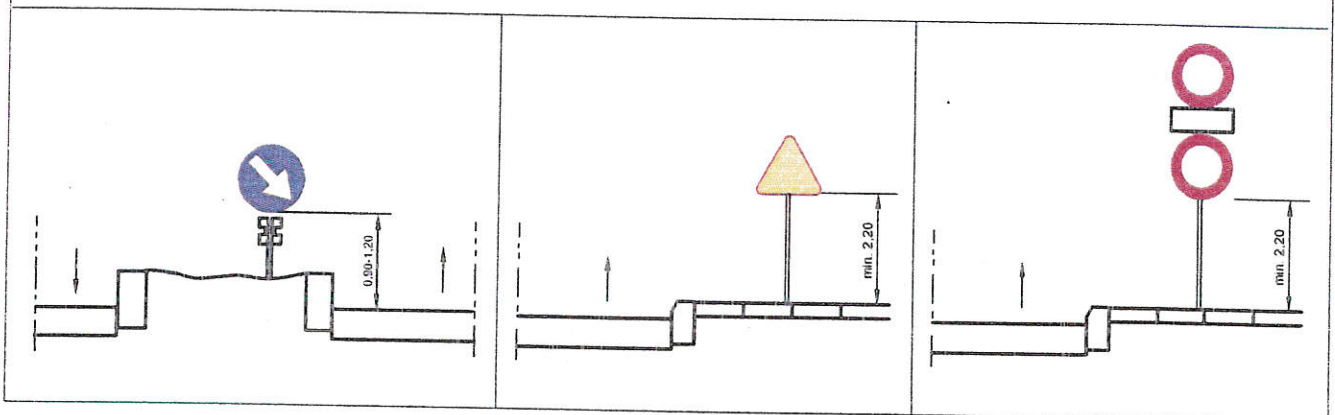


## SPOSÓB UMIESZCZANIA ZNAKÓW.

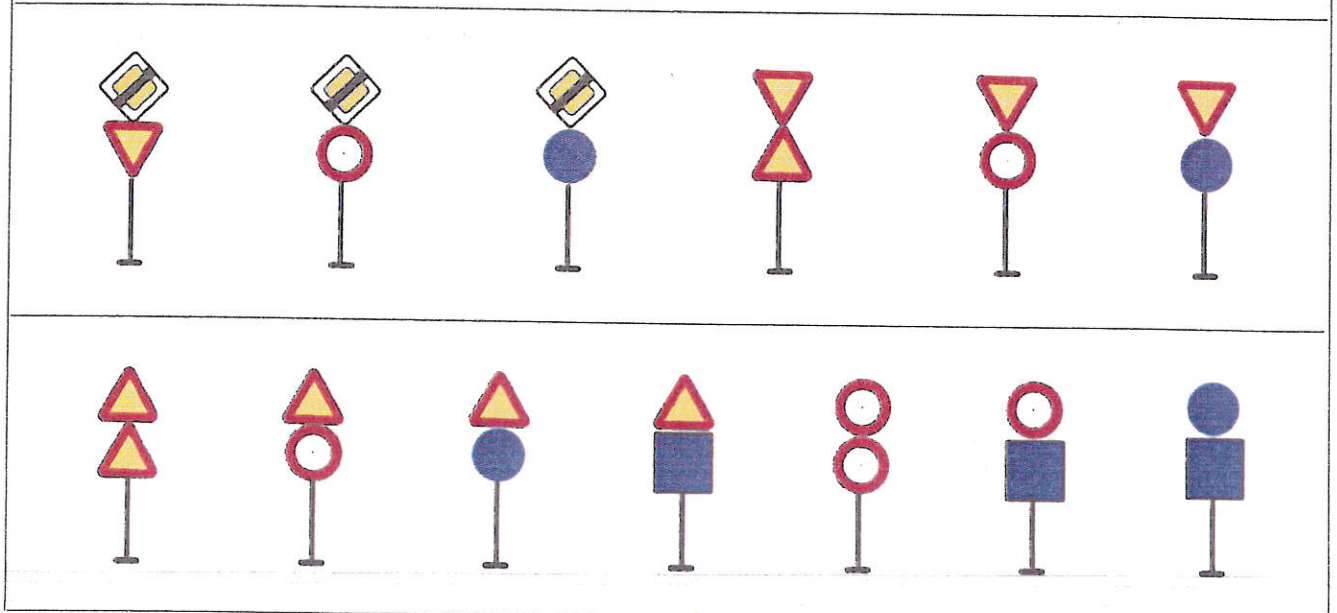
### SPOSOBY UMIESZCZENIA DWÓCH ZNAKÓW W UKŁADZIE POZIOMYM



### WYSOKOŚĆ UMIESZCZANIA ZNAKÓW NA ULICY



### SPOSOBY UMIESZCZENIA DWÓCH ZNAKÓW W UKŁADZIE PIONOWYM



PROJEKT STAŁEJ ORGANIZACJI RUCHU  
UL. CEDROWA  
UL. PISTACJOWA  
W WÓJTOWIE  
GMINA BARCZEWO

Wyrys z mapy  
Skala 1:2000



Sporządziła:

**Danuta Żuk**

uprawnienia w specjalności  
konstrukcyjno-ryzytarysnej  
w zakresie dróg  
Nr 123/93/OL

§ 5 ust. 2, § 13 ust. 1 pkt 3 lit. b)

Cel wydruku: PZD

Sporządził(a): MIASTO GMINA BARCZEWO Danuta Żuk, dnia: 27.03.2019 r.

