



# **RAPORT Z REALIZACJI CELÓW**

Strategii Rozwoju Gminy Barczewo na lata 2015-2025  
Aktualizacja do 2030 r.

Za rok 2021

## Wstęp

**Monitoring stanowi integralną część procesu planowania i zarządzania strategicznego. Opiera się na systematycznym gromadzeniu danych dotyczących zjawisk i przebiegu procesów rozwojowych, których analiza i interpretacja pozwala na ocenę stopnia realizacji danego programu czy przyjętej strategii. Pozwala także na systemowy i zorganizowany sposób pozyskiwania i gromadzenia niezbędnych danych do analizy oraz oceny zjawisk społeczno-gospodarczych w układzie przestrzennym i tematycznym.**

Uchwałą XL(379)2021 Rady Miejskiej w Barczewie z dnia 30 grudnia 2021 r. w sprawie aktualizacji „Strategii Rozwoju Gminy Barczewo na lata 2015-2020. Aktualizacja do 2030 r.” przyjęto nowy, zaktualizowany dokument. Konieczność aktualizacji dokumentu wynikała z długiego czasu, jaki minął od uchwalenia Strategii. Najważniejszą zmianą jest nowelizacja ustawy o zasadach prowadzenia polityki rozwoju, która m.in. porządkuje strategię planowania rozwoju Polski na poziomie krajowym, regionalnym i lokalnym. Kolejną przyczyną były liczne problemy z pozyskaniem danych do monitorowania wskaźników. Zmianie uległ m.in. zakres gromadzenia danych przez statystykę publiczną, ponadto gromadzone i upowszechniane są dane za rok ubiegły, w większości przypadków, do połowy roku następującego po roku sprawozdawczym. Dotyczy to w szczególności danych z kategorii turystyka, które nie są gromadzone przez urząd, a które mogą być pozyskane jedynie za pośrednictwem Banku Danych Lokalnych Głównego Urzędu Statystycznego. Problematyczne było także pozyskanie danych dla niektórych wskaźników (np. dotyczący produktu turystycznego), co powoduje, że brak było pełnego obrazu stopnia realizacji celu. Ponadto, z uwagi na zakończenie okresu programowania funduszy europejskich na lata 2014-2020 oraz wchodzenie w programowanie na lata 2021-2027, a także aktualizacji Strategii Miejskiego Obszaru Funkcjonalnego Olsztyna, niezbędne było dostosowanie zapisów Strategii Gminy do pozostałych dokumentów. Zapisy zaktualizowanej Strategii mogą być kluczowe dla uzyskania dofinansowania w kolejnym okresie programowania.

Przedkładany dokument jest kolejnym tego typu Raportem monitorującym Strategię, opracowanym przez *Zespół ds. monitorowania wdrażania Strategii Rozwoju Gminy Barczewo* i służącym m. in.: monitorowaniu postępów w realizacji celów Strategii. Raport ma stanowić narzędzie wspomagające i umożliwiające ocenę stanu realizacji przyjętych celów, a także podejmowanie decyzji w sprawach związanych z realizacją Strategii. Ustalenia, wnioski Raportu mogą być przesłanką do formułowania rekomendacji do podejmowania ewentualnych działań korygujących. Funkcją i zadaniem niniejszego dokumentu jest również zapewnienie wszystkim zainteresowanym otwartego i powszechnego dostępu do informacji o stanie i postępie wdrażania Strategii Rozwoju Gminy Barczewo do roku 2030.

Prace nad przygotowaniem niniejszego raportu były prowadzone zgodnie z ustaleniami poczynionymi w latach poprzednich. Ustalono wtedy, że zadania wymagające monitorowania zostaną podzielone pomiędzy członków zespołu pod względem obszarów wynikających z właściwości i zakresu obowiązków wydziałów, które reprezentują. W związku z powyższym do każdego wskaźnika realizacji przypisano wydział/jednostkę odpowiedzialne za gromadzenie niezbędnych danych.

## Zaktualizowane cele strategiczne:

<b>Zrównoważony Rozwój Społeczno-Gospodarczy Gminy Barczewo w oparciu o położenie geograficzne i uwarunkowania przyrodniczo-historyczne</b>					
Dobrze rozwinięta infrastruktura techniczna	Wysoka dostępność komunikacyjna i integracja wewnętrzna gminy	Korzystne warunki rozwoju przedsiębiorczości	Aktywne działania na rzecz rozwoju turystyki	Aktywne działania na rzecz aktywizacji i integracji społeczeństwa wielopokoleniowego	Ochrona środowiska naturalnego

### Cel strategiczny 1:

<b>Dobrze rozwinięta infrastruktura techniczna</b>			
Poprawa jakości dróg wraz z infrastrukturą towarzyszącą na obszarze Gminy Barczewo oraz budowa nowych dróg	Poprawa infrastruktury technicznej na terenie Gminy Barczewo	Poprawa jakości infrastruktury turystycznej, sportowej na obszarze Gminy Barczewo	Dobra infrastruktura społeczna

### Cel strategiczny 2:

<b>Wysoka dostępność komunikacyjna i integracja wewnętrzna gminy</b>				
Rozwój sprawnej i bezpiecznej komunikacji drogowej	Kreowanie zrównoważonej polityki przestrzennej	Zaangażowane społeczeństwo na rzecz rozwoju gminy	Wdrożenie nowoczesnych metod zarządzania gminą	Rozwój efektywnego transportu zbiorowego na terenie gminy

### Cel strategiczny 3:

<b>Korzystne warunki rozwoju przedsiębiorczości</b>				
Stworzony system wspierający rozwój przedsiębiorczości	Promocja gospodarcza	Edukacja w zakresie przedsiębiorczości i kreatywności	Rozwój agroturystyki	Rozwój lokalnego przetwórstwa i produkcji ekologicznej żywności

### Cel strategiczny 4:

<b>Aktywne działania na rzecz rozwoju turystyki</b>			
Dziedzictwo kulturowe i region Warmii	Wykorzystanie potencjału sieci Cittaslow	Promocja turystyczna Gminy Barczewo	Aktywizacja działań samorządu gminnego, mieszkańców, przedsiębiorców oraz organizacji pozarządowych na rzecz rozwoju turystyki

Cel strategiczny 5:

Aktywne działania na rzecz aktywizacji i integracji społeczeństwa wielopokoleniowego		
Rozwój polityki senioralnej gminy	Wsparcie tzw. srebrnej gospodarki (silver economy)	Tworzenie i prowadzenie miejsc integracji wielopokoleniowej

Cel strategiczny 6:

Ochrona środowiska naturalnego			
Redukcja emisji gazów cieplarnianych oraz poprawa stanu powietrza	Tworzenie i ochrona miejsc różnorodności biologicznej	Redukcja ilości wytwarzania odpadów komunalnych oraz odpowiednie gospodarowanie odpadami niebezpiecznymi	Ochrona wód naturalnych i jej zasobów

Stopień realizacji każdego z celów oceniany jest poprzez wskaźniki monitoringowe. Do każdego wskaźnika realizacji przypisano wydział/jednostkę odpowiedzialne za gromadzenie niezbędnych danych Podział przedstawia się następująco:

**Wskaźniki dla celu 1: Dobrze rozwinięta infrastruktura techniczna, turystyczna i społeczna**

Lp.	Wskaźnik	Miara	Źródło danych
1	Liczba kilometrów dróg modernizowanych w danym roku	km	Wydział Budownictwa i Inwestycji
2	Liczba mieszkańców Gminy Barczewo korzystających z sieci kanalizacyjnej	%	Zakład Wodociągów i Kanalizacji/ BDL GUS
3	Liczba mieszkańców Gminy Barczewo korzystających z sieci wodociągowej	%	Zakład Wodociągów i Kanalizacji/ BDL GUS
4	Powierzchnia uzbrojonych terenów inwestycyjnych	Ha	Wydział Gospodarki Nieruchomościami i Rolnictwa
5	Liczba nowych i wyremontowanych obiektów turystycznych i sportowych	szt.	Wydział Budownictwa i Inwestycji

**Wskaźniki dla celu 2: Wysoka dostępność komunikacyjna i integracja wewnętrzna gminy**

Lp.	Wskaźnik	Miara	Źródło danych
1	Powierzchnia Gminy objęta transportem zbiorowym	%	Wydział Gospodarki Nieruchomościami i Rolnictwa
2	Powierzchnia Gminy objęta planami zagospodarowania przestrzennego	%	Wydział Budownictwa i Inwestycji
3	Liczba ofert edukacyjnych oferowanych przez świetlice wiejskie	szt.	Centrum Kulturalno-Biblioteczne

**Wskaźniki dla celu 3: Korzystne warunki rozwoju przedsiębiorczości**

Lp.	Wskaźnik	Miara	Źródło danych
1	Liczba osób prowadzących działalność gospodarczą na 1000 mieszkańców	Liczba	Urząd Stanu Cywilnego / BDL GUS
2	Dochody budżetu Gminy z tytułu udziału w podatku od osób prawnych	Liczba	Wydział Finansowy / BDL GUS
3	Liczba podmiotów gospodarczych zarejestrowana w danym roku na 1000 mieszkańców	Liczba	Urząd Stanu Cywilnego / BDL GUS
4	Udział liczby podmiotów zarejestrowanych w danym roku w Gminie Barczewo w ogóle podmiotów zarejestrowanych w danym roku w powiecie olsztyńskim	Liczba	Urząd Stanu Cywilnego / BDL GUS
5	Liczba podmiotów, którym udzielono zachęty i udogodnień w zakresie prowadzenia działalności gospodarczej	Liczba	Wydział Finansowy / BDL GUS

**Wskaźniki dla celu 4: Aktywne działania na rzecz rozwoju turystyki**

Lp.	Wskaźnik	Miara	Źródło danych
1	Liczba turystów zagranicznych korzystających z noclegów na 1000 mieszkańców	Liczba	BDL GUS
2	Liczba działań promujących gminę Barczewo (w tym: udział w targach/spotkaniach/wydarzeniach turystycznych; realizacja wydawnictw/multimediów turystycznych; realizacja filmów/programów/artykułów promujących gminę)	Liczba	Centrum Kulturalno-Biblioteczne
3	Liczba osób korzystających z Informacji Turystycznej	Liczba	Centrum Kulturalno-Biblioteczne
4	Długość nowych i wyremontowanych tras i ścieżek rowerowych, biegowych i innych oraz ścieżek edukacyjnych, kulturowych, przebiegających przez najatrakcyjniejsze miejsca gminy	Km	Wydział Budownictwa i Inwestycji

**Wskaźniki dla celu 5: Aktywne działania na rzecz aktywizacji i integracji społeczeństwa wielopokoleniowego**

Lp.	Wskaźnik	Miara	Źródło danych
1	Liczba miejsc integracji wielopokoleniowej na terenie gminy	Liczba	Wydział Budownictwa i Inwestycji
2	Liczba osób korzystających z miejsc integracji wielopokoleniowej	Liczba	Centrum Kulturalno-Biblioteczne/Miejski Ośrodek Pomocy Społecznej
3	Liczba inicjatyw realizowanych na terenie gminy skierowanych do seniorów	Liczba	Centrum Kulturalno-Biblioteczne/Miejski Ośrodek Pomocy Społecznej

**Wskaźniki dla celu Operacyjnego nr 6: Ochrona środowiska naturalnego:**

Lp.	Wskaźnik	Miara	Źródło danych
1	Liczba budynków będących w zasobach gminy poddana termomodernizacji	Szt.	Wydział Budownictwa i Inwestycji
2	Liczba wdrożonych programów dotyczących unieszkodliwiania odpadów niebezpiecznych oraz ograniczania emisji pyłów do atmosfery	Szt.	Wydział Gospodarki Komunalnej i Ochrony Środowiska / BDL GUS
3	Liczba wdrożonych inicjatyw oraz działań edukacyjnych, skierowanych do mieszkańców gminy Barczewo w zakresie ograniczania ilości bioodpadów i odpadów zmieszanych powstałych na terenie gminy	Szt.	Wydział Gospodarki Komunalnej i Ochrony Środowiska / BDL GUS
4	Poziom recyklingu w Gminie Barczewo	%	Wydział Gospodarki Komunalnej i Ochrony Środowiska
5	Poziom ograniczenia masy odpadów komunalnych ulegających biodegradacji kierowanych do składowania	%/kg	Wydział Gospodarki Komunalnej i Ochrony Środowiska
6.	Liczba nowych nasadzeń służących zachowaniu bioróżnorodności	Szt.	Wydział Gospodarki Komunalnej i Ochrony Środowiska
7.	Liczba działań realizowanych przez gminę Barczewo służących ochronie środowiska naturalnego	Szt.	Wydział Gospodarki Komunalnej i Ochrony Środowiska

Niniejszy Raport jest pierwszym dokumentem po aktualizacji Strategii prezentującym dane monitoringowe, w którym przedstawiono wartości wskaźników obrazujących poziom realizacji celów Strategii Rozwoju Gminy.

Monitoring realizacji strategii, a więc wyniki analizy zgromadzonych danych w odniesieniu do zaplanowanych do monitorowania wskaźników przedstawiono w poniższych tabelach. W przypadku wskaźników, które były realizowane w strategii przed jej aktualizacją, wskazywane są wartości w porównaniu do lat ubiegłych. W przypadku wskaźników nowych, wykazuje się dane jedynie za rok 2021. Nie dla wszystkich nowych wskaźników udało się uzyskać dane za 2021 r., w przypadku braku danych pozostawiono wartość 0.

## ANALIZA STOPNIA REALIZACJI POSZCZEGOLNYCH CELÓW

### CEL STRATEGICZNY 1 - Dobrze rozwinięta infrastruktura techniczna

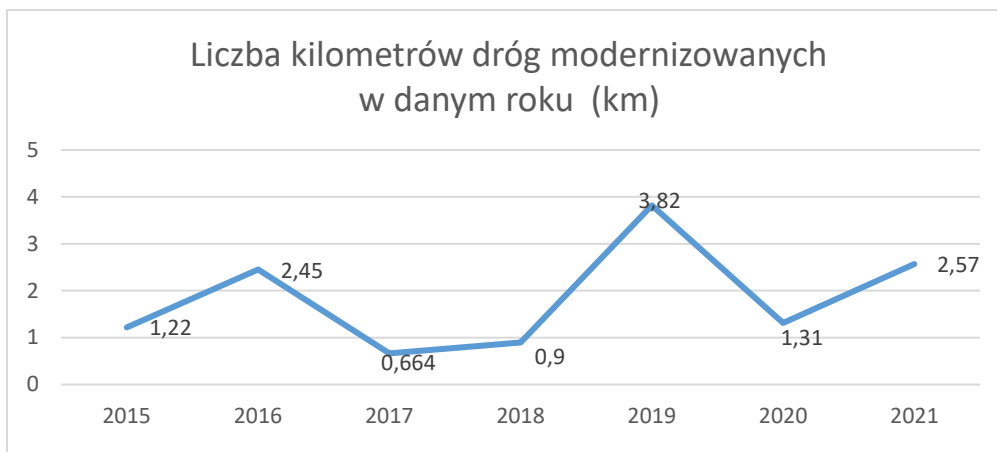
Dobrze rozwinięta infrastruktura techniczna			
Poprawa jakości dróg wraz z infrastrukturą towarzyszącą na obszarze Gminy Barczewo oraz budowa nowych dróg	Poprawa infrastruktury technicznej na terenie Gminy Barczewo	Poprawa jakości infrastruktury turystycznej, sportowej na obszarze Gminy Barczewo	Dobra infrastruktura społeczna

Stopień realizacji celu strategicznego 1 prezentuje poniższa tabela:

Lp.	Wskaźnik	Miara	Wartość osiągnięta w roku 2015	Wartość osiągnięta w roku 2016	Wartość osiągnięta w roku 2017	Wartość osiągnięta w roku 2018	Wartość osiągnięta w roku 2019	Wartość osiągnięta w roku 2020	Wartość osiągnięta w roku 2021	wzrost/spadek w porównaniu do roku 2020
1	Liczba kilometrów dróg modernizowanych w danym roku	km	1,22	2,45	0,664	0,9	3,82	1,31	2,27	0,96
2	Liczba mieszkańców Gminy Barczewo korzystających z sieci kanalizacyjnej	%	65,47	65,79	65,79	65,61	65,5	65,62	65,64	0,02
3	Liczba mieszkańców Gminy Barczewo korzystających z sieci wodociągowej	%	97,36	99,14	99,99	99,99	98,5	98,54	98,54	0,00
4	Powierzchnia uzbrojonych terenów inwestycyjnych	Ha	0,65	7,24	2,18	4,13	9,69	13,24	11,43	-1,81
5	Liczba nowych i wyremontowanych obiektów turystycznych i sportowych	szt.	8	5	3	1	1	0	7	7,00

Komentarz do wartości osiągniętych wskaźników:

Dwa wskaźniki wykazują wartości wzrostowe: *Liczba kilometrów dróg modernizowanych w danym roku* oraz *Liczba nowych i wyremontowanych obiektów turystycznych i sportowych*.



Rys. 1.

Do wartości wskaźnika *Liczba kilometrów dróg modernizowanych w danym roku* wliczono następujące drogi:

1. Przebudowa ul. Wojska Polskiego w Barczewie
2. Przebudowa drogi w miejscowości Radosty (IV etap)
3. Przebudowa drogi gminnej w miejscowości Tumiany
4. Przebudowa drogi gminnej w miejscowości Ruszajny (budowa chodnika, przebudowa jezdni)
5. Przebudowa ul. Orzeszkowej w Barczewie
6. Przebudowa ul. Kościuszki w Barczewie



Rys. 2

Do wartości wskaźnika *Liczba nowych i wyremontowanych obiektów turystycznych i sportowych* wliczono następujące obiekty:

1. **Skatepark i street workout przy nowo powstałej bieżni lekkoatletycznej przy ul. Północnej w Barczewie, wraz z podstawową infrastrukturą towarzyszącą.**  
W ramach realizacji zadania wykonano:
  - Skatepark o nawierzchni betonowej (1 szt.)
  - Street workout o nawierzchni piaskowej (1 szt.);



- Skocznia w dal (1 szt.);
- Rzutnia kulą (1 szt.);
- Monitoring terenu;
- Oświetlenie;
- Elementy małej architektury, w tym: ławki 4 szt., kosze na śmieci 7 szt., stojaki na rowery 5 szt.
- Utwardzenie terenu kostką betonową

Koszt realizacji zadania: 957 376,89 zł

## **2. Boisko lekkoatletyczne przy ul. Wojska Polskiego w Barczewie.**

W ramach realizacji zadania wykonano:

- powiększenie bieżni lekkoatletycznej – czterotorowej;
- wykonanie skoczni do skoku w dal (1 kpl.);
- wykonanie rzutni do pchnięcia kulą (1 kpl.);
- montaż piłkochwyłów (2 kpl.);
- budowa oświetlenia bieżni i boiska,
- urządzenie siłowni zewnętrznej (1 kpl.);
- montaż piłkarzyków (1 szt.)
- montaż stołu do tenisa stołowego (1 szt.);
- remont budynku szatniowo-socjalnego wraz z infrastrukturą towarzyszącą

Koszt realizacji zadania: 3 810 410,60 zł

## **3. Utworzenie Centrum Wielu Kultur**

Głównym założeniem projektu było dostosowanie infrastruktury Centrum Kulturalno-Bibliotecznego do prowadzenia nowoczesnej działalności kulturalnej. Kolejny cel to stworzenie miejsca, które pozwoli na zachowanie niematerialnego dziedzictwa kulturowego Barczewa, w którym przed laty współistnieli przedstawiciele różnych kultur.

Inwestycja realizowana była w ramach dofinansowania ze środków Regionalnego Programu Operacyjnego Województwa Warmińsko-Mazurskiego na lata 2014-2020.

Całkowity koszt zadania: 3 546 386,15 zł

## **4. Ogrodzenie i rozbudowa placu zabaw „Zielone Grodzisko” w Barczewie – budżet obywatelski 2021r.**

Zadanie obejmowało zakup i montaż:

- zestawu sprawnościowego Młody Ninja 1 szt. 1
- linarium Świerk szt. 1
- zjazdu linowego - tyrolki szt 1.
- tablicy z regulaminem i instrukcją użytkowania w/w urządzeń zabawowych, ogrodzenia z paneli ogrodzeniowych w kolorze zielonym,
- furtki systemowe szt.2.

Wartość wykonanych robót wyniosła 67 896,00 zł

## **5. Modernizacja placu zabaw przy SP nr 1 w Barczewie (w ramach Budżetu Obywatelskiego)**

Zadanie obejmowało zakup i montaż:

- zestawu sprawnościowego z trzema wieżami, dwoma zjeżdżalniami, dwoma pomostami ruchomymi, pochylnią wspinaczkową i dwoma drabinkami – 1 kpl.
- huśtawki wahadłowej podwójnej szt. 1,
- tablica z regulaminem szt. 1.

Wartość wykonanych robót wyniosła 24 965,31 zł

#### **6. Miniboisko do koszykówki na placu zabaw przy ul. Lipowej w Barczewie (w ramach Budżetu Obywatelskiego)**

Zadanie obejmowało wykonanie miniboiska wykonanego z nawierzchni bezpiecznej typu tartan z podbudową odsączającą o wym. 10m. x 16m; z piłkochwytem, koszem do koszykówki na boiska zewnętrzne szt. 1., montażem bramek wejściowych.

Wartość wykonanych robót wyniosła 69 221,00 zł

#### **7. Przebudowa boiska w Ramsowie**

Zadanie obejmowało:

- odchwaszczanie murawy boiska z zerwaniem starej nawierzchni murawy boiska
- zakup i nawiezenie czarnoziemiu oraz piasku płukanego 0,2-2 mm
- wyrównanie płyty boiska 6850 m<sup>2</sup>
- zakup i montaż pionowej siatki przeciw kretom na głębokości min. 0,6 m, na długości 320 m;
- zasianie wgłębne mieszanki traw na powierzchni modernizowanego terenu boiska 6850 m<sup>2</sup>;
- zasilenie nawozem startowym – 6850 m<sup>2</sup>

Wartość wykonanych robót wyniosła: 100 000,00 zł

Zauważyć należy, iż wartości wymienionych wyżej wskaźników zależą w głównej mierze od wysokości środków zewnętrznych dostępnych w danym roku, bowiem inwestycje te realizowane są najczęściej z funduszy pozabudżetowych. Niewątpliwie pozytywnym i wartym podkreślenia jest fakt, iż na przestrzeni ostatnich 6 lat w gminie Barczewo powstały bądź wyremontowano 24 obiekty turystyczne i sportowe. Zmodernizowano także blisko 13 km dróg gminnych, co stanowi ponad 80,35% dróg utwardzonych będących w posiadaniu gminy.

Dwa kolejne wskaźniki, tj. *Liczba mieszkańców Gminy Barczewo korzystających z sieci kanalizacyjnej* oraz *Liczba mieszkańców Gminy Barczewo korzystających z sieci wodociągowej* pozostają na niemal tym samym poziomie. Wskaźnik kształtuje się od lat na bardzo zbliżonym poziomie. Bez udziału środków zewnętrznych i znacznych inwestycji trudno będzie go podnieść, zwłaszcza, że budownictwo jednorodzinne w gminie stale się rozwija, przybywa nowych domów, które nie są przyłączone do sieci kanalizacyjnej. Należy zauważyć, że gmina Barczewo podejmuje liczne starania aby pozyskać środki (m.in. w ramach Rządowego Programu Inwestycji Lokalnych, programu Polski Ład).

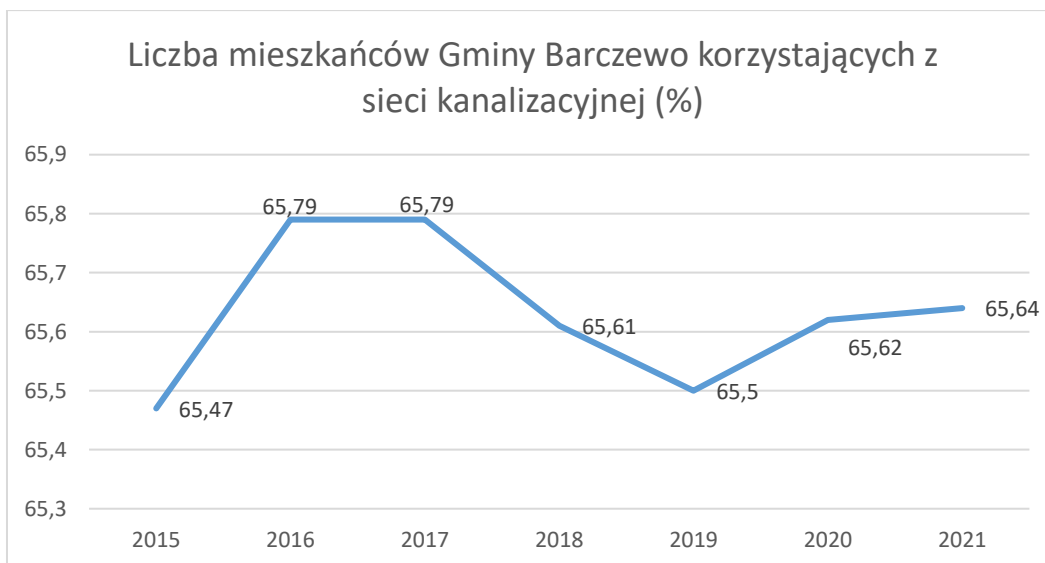
W 2021 roku złożono 4 wnioski do *Rządowego Funduszu Polski Ład: Program Inwestycji Strategicznych* 3 wnioski o dofinansowanie inwestycji związanych z gospodarką wodno-ściekową. Niestety, żaden z nich nie uzyskał wsparcia.

I.p.	Nr edycji	Obszar inwestycyjny	Tytuł projektu	Kwota wnioskowanych Środków (zł)
1	1	Infrastruktura wodno-kanalizacyjna	Budowa kanalizacji w gminie Barczewo	9.975.000,00
2	1	Infrastruktura drogowa Infrastruktura wodno-kanalizacyjna Kanalizacja deszczowa	Uporządkowanie gospodarki wodno-ściekowej w gminie Barczewo wraz z modernizacją i przebudową niezbędnej infrastruktury drogowej	43.486.998,27
3	2	Infrastruktura wodno-kanalizacyjna	Uporządkowanie gospodarki wodno-ściekowej w gminie Barczewo wraz z modernizacją i przebudową niezbędnej infrastruktury drogowej	61.750.000,00
<b>SUMA</b>				<b>115.211.998,27</b>

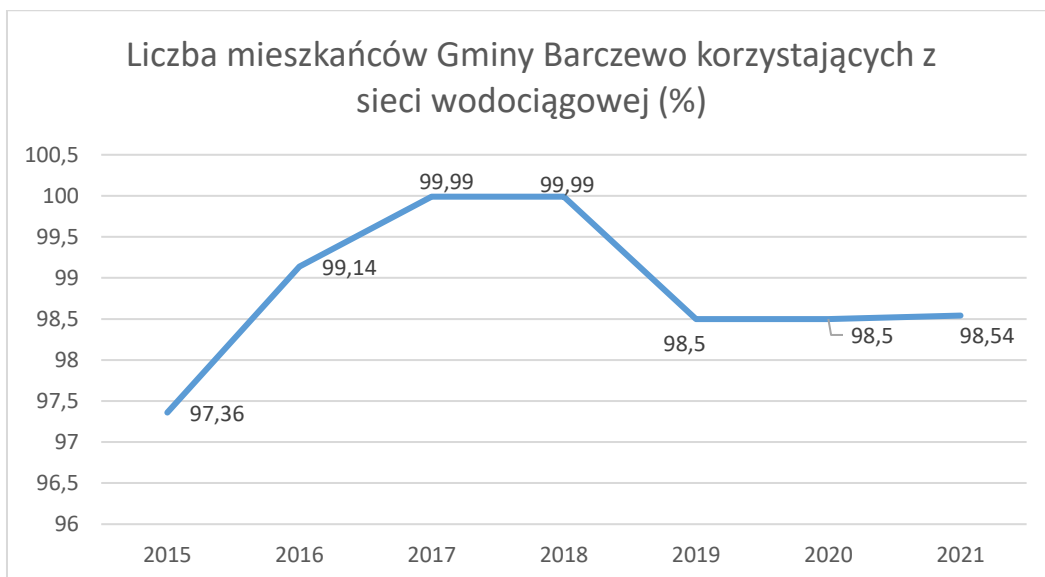
W 2020 zaś złożono 6 wniosków do Rządowego Funduszu Inwestycji Lokalnych. Żadna z wnioskowanych inwestycji dotyczących gospodarki wodno-ściekowej nie uzyskała wsparcia. Tym niemniej, przy najbliższych kolejnych naborach, wnioski będą ponawiane.

I.p.	Obszar inwestycyjny	Tytuł projektu	Kwota wnioskowanych Środków (zł)
1	Infrastruktura wodno-kanalizacyjna	Budowa kanalizacji sanitarnej i wodociągu w Kaplitynach	3.199.226,94
2	Infrastruktura wodno-kanalizacyjna	Budowa oczyszczalni ścieków w Barczewie	15.000.000,00
3		Budowa kanalizacji sanitarnej w Nikielkowie	13.216.094,76
4	Infrastruktura wodno-kanalizacyjna	Budowa sieci wodociągowej z przyłączami dla miejscowości Barczewko – Biedowo - Dąbrówka Mała	1.900.000,00
5	Infrastruktura wodno-kanalizacyjna	Rozbudowa sieci wodociągowej, kanalizacji sanitarnej i deszczowej na os. Domków Jednorodzinnych w Barczewie	4.305.784,30

6	Infrastruktura wodno-kanalizacyjna	Kanalizacja sanitarna Odryty-Jedzbark-Krupoliny	6.800.000,00
			44 421 106,00



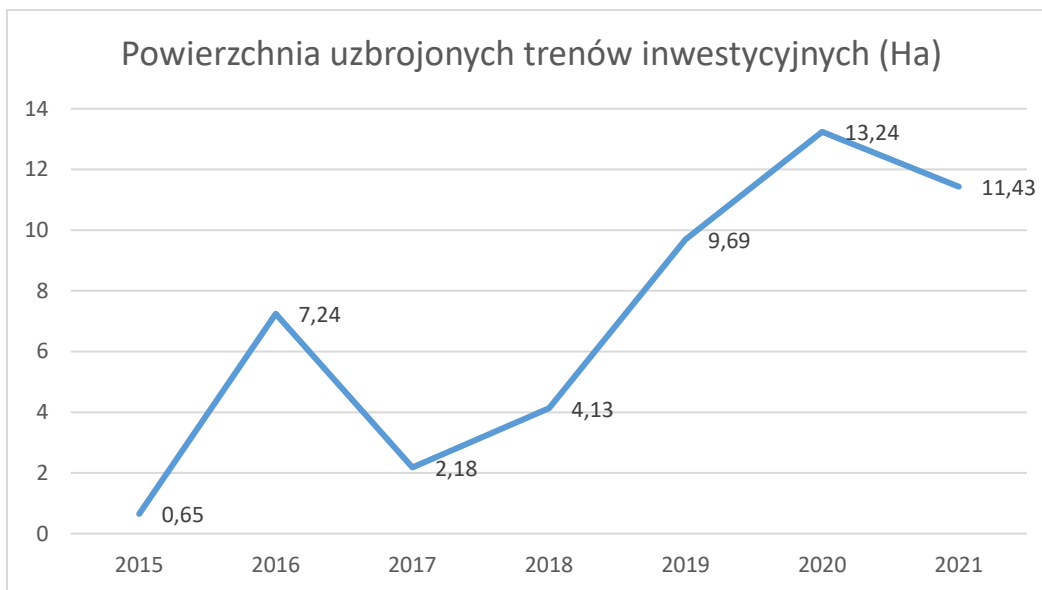
Rys. 3



Rys. 4

Tylko jeden wskaźnik, *Powierzchnia uzbrojonych terenów inwestycyjnych*, wykazuje nieznaczny spadek. Sposób liczenia wskaźnika *Powierzchnia uzbrojonych terenów inwestycyjnych* wymagał doprecyzowania. Od roku 2021 do obliczenia wskaźnika przyjęto następujące założenia:

- uwzględniono inwestycje dotyczące budowy sieci wodociągowych i kanalizacji sanitarnej realizowane przez Gminę Barczewo, Zakład Wodociągów i Kanalizacji sp. z o.o. oraz inwestorów prywatnych, które zostały zakończone w roku 2021 (na podstawie protokołów odbioru sieci i przyłączy wod-kan oraz pozwoleń na użytkowanie)
- jako tereny inwestycyjne przyjęto tereny przeznaczone pod funkcję mieszkaniową, usługową, przemysłową (na podstawie przeznaczenia w miejscowym planie zagospodarowania przestrzennego, decyzji o warunkach zabudowy bądź decyzji o ustaleniu lokalizacji celu publicznego)
- przyjęto obszary niezainwestowane oraz nie będące w trakcie inwestycji, które w wyniku budowy sieci uzyskały możliwość przyłączenia.



Rys. 5

**CEL STRATEGICZNY 2 - Wysoka dostępność komunikacyjna i integracja wewnętrzna gminy**

Wysoka dostępność komunikacyjna i integracja wewnętrzna gminy				
Rozwój sprawnej i bezpiecznej komunikacji drogowej	Kreowanie zrównoważonej polityki przestrzennej	Zaangażowane społeczeństwo na rzecz rozwoju gminy	Wdrożenie nowoczesnych metod zarządzania gminą	Rozwój efektywnego transportu zbiorowego na terenie gminy

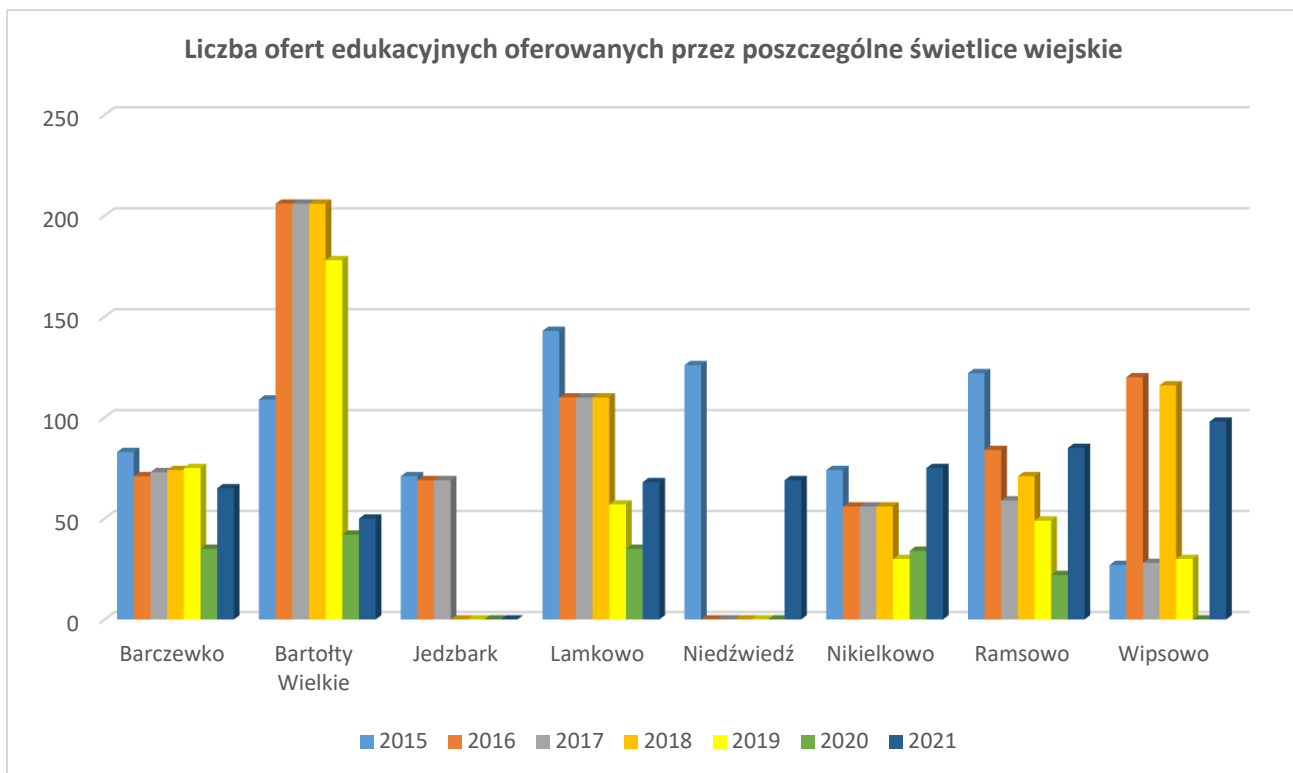
Stopień realizacji celu strategicznego 2 prezentuje poniższa tabela:

Lp.	Nazwa wskaźnika	Rok bazowy	Osiągnięte wartości w danym roku						Wzrost w stosunku do 2020 r.	Spadek w stosunku do 2020 r.
		2015	2016	2017	2018	2019	2020	2021		
1	Powierzchnia Gminy objęta transportem zbiorowym [%]	47,16	47,2	47,16	47,16	47,16	47,16	47,16	0	0
2	Powierzchnia Gminy objęta planem zagospodarowania przestrzennego [%]	12,43	12,4	12,48	12,45	12,46	13,24	13,27	0,03	
3	Liczba ofert edukacyjnych oferowanych przez świetlice wiejskie [szt.]	755	716	601	633	419	168	510	342	

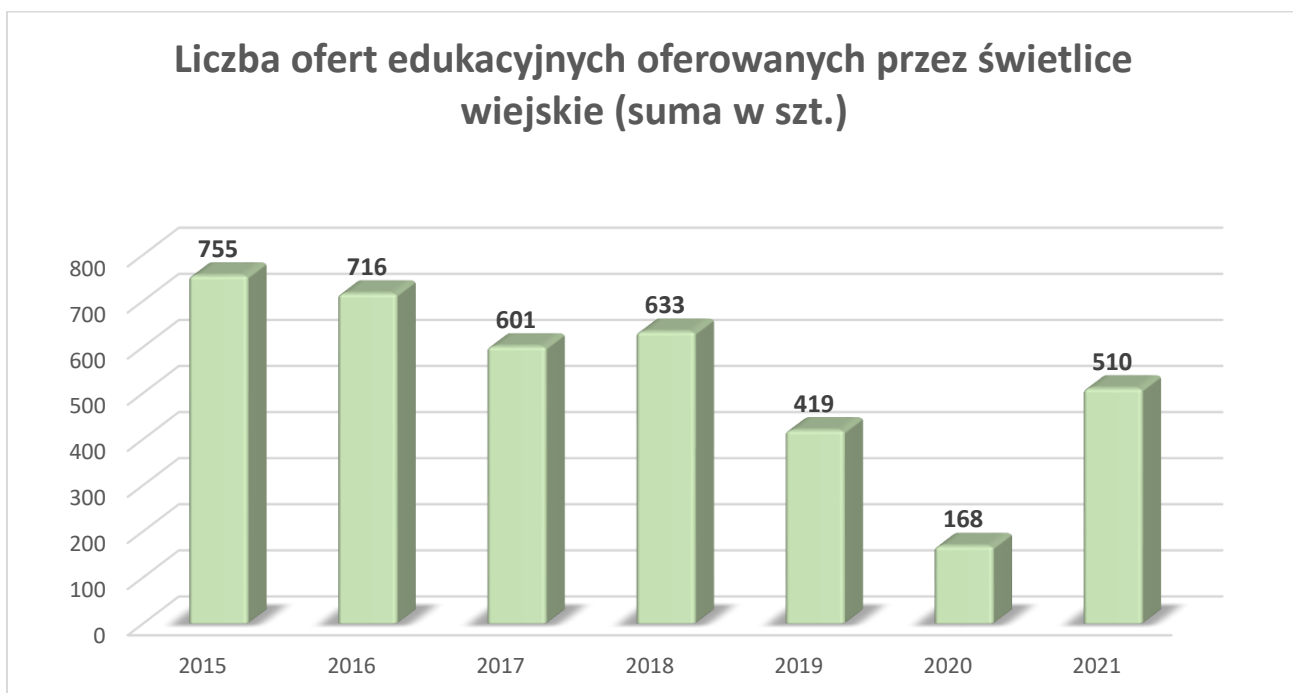
Komentarz do wartości osiągniętych wskaźników:

W zakresie wzrostu dostępności komunikacyjnej i integracji wewnętrznej gminy 1 wskaźnik pozostał na niezmiennym poziomie od 2015 r. – powierznia gminy objętej transportem zbiorowym. Z kolei wskaźnik odnoszący się do powierznia gminy objętej planem zagospodarowania przestrzennego wzrósł nieznacznie o 0,03 %.

Wyraźniej zmianie uległ wskaźnik Liczba ofert edukacyjnych oferowanych przez świetlice wiejskie [szt.]. Tak duży wzrost wynika z możliwości realizacji zajęć w świetlicach na skutek zniesienia licznych obostrzeń w związku z pandemią Covid-19. Ponadto, placówki nauczyły się realizować zajęcia online. Szczegóły dotyczące ofert edukacyjnych realizowanych w poszczególnych świetlicach przedstawiono na rysunkach nr 6 i 7.



Rys. nr 6



Rys. nr 7

Należy podkreślić, iż świetlica w Jedzbarku nie funkcjonuje od roku 2018, wykazywana jest jedynie dla pokazania pełnych danych w odniesieniu do lat wcześniejszych.

**Cel strategiczny 3:**

Korzystne warunki rozwoju przedsiębiorczości				
Stworzony system wspierający rozwój przedsiębiorczości	Promocja gospodarcza	Edukacja w zakresie przedsiębiorczości i kreatywności	Rozwój agroturystyki	Rozwój lokalnego przetwórstwa i produkcji ekologicznej żywności

Stopień realizacji celu strategicznego 3 prezentuje poniższa tabela:

Lp.	Nazwa wskaźnika	Miara	Wartość osiągnięta w roku 2015	Wartość osiągnięta w roku 2016	Wartość osiągnięta w roku 2017	Wartość osiągnięta w roku 2018	Wartość osiągnięta w roku 2019	Wartość osiągnięta w roku 2020	Wartość osiągnięta w roku 2021	wzrost/spadek w porównaniu do roku 2020
1	Liczba osób prowadzących działalność gospodarczą na 1000 mieszkańców	liczba	60,12	58,60	58,97	60,41	62,12	65,50	62,21	-3,29
2	Dochody budżetu Gminy z tytułu udziału w podatku od osób prawnych	liczba	225 999,08	182 234,99	111 907,18	185 205,19	296 809,62	388 990,52	445 325,04	56 334,52
3	Liczba podmiotów gospodarczych zarejestrowana w danym roku na 1000 mieszkańców	liczba	4,90	4,50	5,53	5,26	9,05	7,22	7,64	0,42
4	Udział liczby podmiotów zarejestrowanych w danym roku w Gminie Barczewo w ogóle podmiotów zarejestrowanych w danym roku w powiecie olsztyńskim	liczba	13,95	14,18	13,68	12,99	13,72	11,64	14,29	2,65
5	Liczba podmiotów, którym udzielono zachęty i udogodnień w zakresie prowadzenia działalności gospodarczej	liczba	n/d	n/d	n/d	n/d	n/d	n/d	5,00	nowy wskaźnik

Komentarz do wartości osiągniętych wskaźników:

W zakresie wskaźnika *Liczba podmiotów gospodarczych zarejestrowanych w danym roku na 1000 mieszkańców* wskazane dane dotyczą wyłącznie podmiotów gospodarczych podlegających wpisowi do Centralnej Ewidencji Informacji o Działalności Gospodarczej, których wnioski zostały złożone w Urzędzie Miasta i Gminy Barczewo. Powyższe dane nie uwzględniają przedsiębiorców zobligowanych do wpisu do Krajowego Rejestru Sądowego. Wskaźnik wykazuje przedsiębiorców ze statusem aktywny oraz zawieszony.

W roku 2021 wskaźnik nieznacznie spadł, co wynikać może m.in. z faktu pandemii COVID 19. „Pandemia COVID-19 okazała się dotkliwa społecznie i gospodarczo. Naprzemienne otwieranie i zamykanie gospodarki oraz inne regulacje ograniczające swobodę działalności firm z poszczególnych branż uderzyły w sytuację finansową większości przedsiębiorstw.”<sup>1</sup> Niewątpliwie także zapowiadane na rok 2022 zmiany podatkowe (Polski Ład) mogły się przyczynić do zmian formy prawnej prowadzenia działalności; tj. zamykania lub przekształcania jednoosobowych działalności gospodarczych na spółki prawa handlowego, rejestrowane w Krajowym Rejestrze Sądowym.

<sup>1</sup> „Przedsiębiorca odporny. Jak przetrwał pandemię”, Raport Polskiej Rady Biznesu, Warszawa, czerwiec 2021 r.

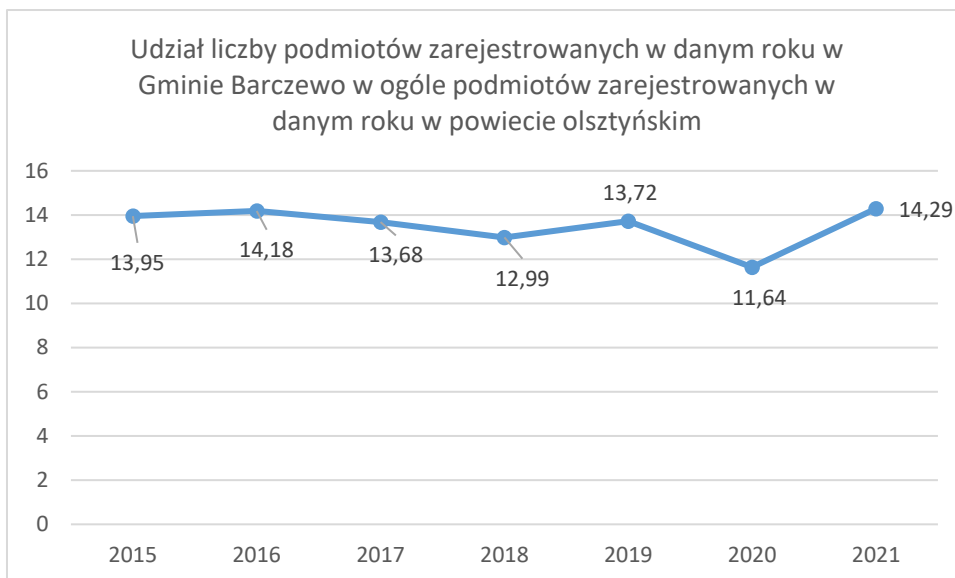




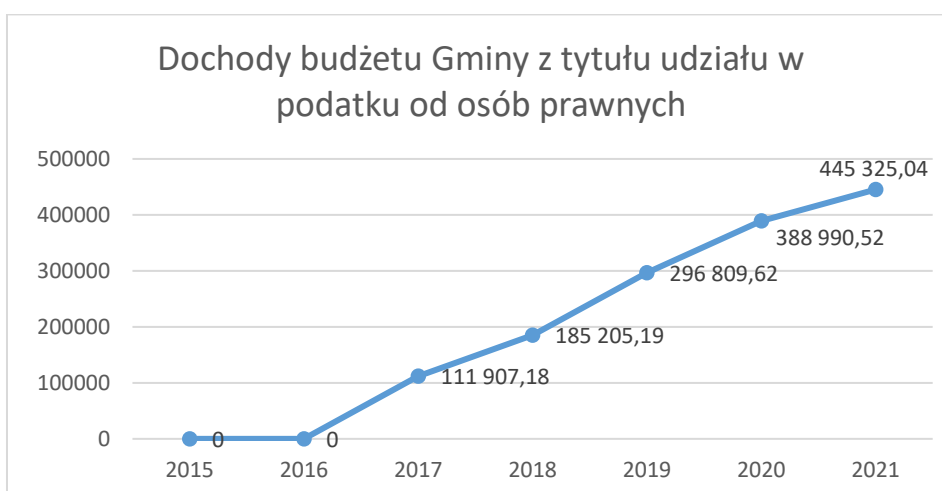
Potwierdzać to może wzrost kolejnego wskaźnika, tj. *Liczba podmiotów gospodarczych zarejestrowana w danym roku na 1000 mieszkańców*, w którym ujęto zarówno osoby fizyczne prowadzące działalność gospodarczą, jak i spółki handlowe.



Wskaźnik *Udział liczby podmiotów zarejestrowanych w danym roku w Gminie Barczewo w ogóle podmiotów zarejestrowanych w danym roku w powiecie olsztyńskim* przedstawia dane z GUS z kategorii „Podmioty gospodarki narodowej, przekształcenia własnościowe i strukturalne”, czyli jest to zarówno osoba prawna, jednostka organizacyjna niemająca osobowości prawnej, jak i osoba fizyczna prowadząca działalność gospodarczą.



W roku 2021 wzrósł wskaźnik *Dochody budżetu Gminy z tytułu udziału w podatku od osób prawnych*.



Należy jednak zauważyć wyraźne zahamowanie wzrostu dochodów gminy z tytułu udziału w podatku od osób prawnych porównując lata 2019 do 2020 oraz 2020 do 2021. W 2020 roku wzrost w porównaniu do roku poprzedniego wyniósł 92 180,90 zł, co daje 31,06%. W roku 2021 zaś wzrost w porównaniu do roku 2020 wyniósł nominalnie 56 334,52 zł, czyli 14,48%.

Wraz z aktualizacją Strategii, dla celu 2 wprowadzono nowy wskaźnik: *Liczba podmiotów, którym udzielono zachęty i udogodnień w zakresie prowadzenia działalności gospodarczej*. W raporcie za rok 2021 wykazano wartość po raz pierwszy, analizy wskaźnika dokonać będzie można w raporcie za rok kolejny.

#### Cel strategiczny 4:

Aktywne działania na rzecz rozwoju turystyki			
Dziedzictwo kulturowe i region Warmii	Wykorzystanie potencjału sieci Cittaslow	Promocja turystyczna Gminy Barczewo	Aktywizacja działań samorządu gminnego, mieszkańców, przedsiębiorców oraz organizacji pozarządowych na rzecz rozwoju turystyki

Stopień realizacji celu strategicznego 4 prezentuje poniższa tabela:

Lp.	Wskaźnik	Miara	2015	2016	2017	2018	2019	2020	2021	wzrost/spadek w porównaniu do roku 2020
1	Liczba turystów zagranicznych korzystających z noclegów na 1000 mieszkańców	Liczba	16,24	32,78	35,05	34,17	28,25	13,18	11,65	-1,53
2	Liczba działań promujących gminę Barczewo (w tym: udział w targach/spotkaniach/wydarzeniach turystycznych; realizacja wydawnictw/multimediów turystycznych; realizacja filmów/programów/artykułów promujących gminę)	Liczba	b/d	b/d	b/d	b/d	b/d	b/d	16,00	nowy wskaźnik
3	Liczba osób korzystających z Informacji Turystycznej	Liczba	b/d	b/d	b/d	b/d	b/d	b/d	540,00	nowy wskaźnik
4	Długość nowych i wyremontowanych tras i ścieżek rowerowych, biegowych i innych oraz ścieżek edukacyjnych, kulturowych, przebiegających przez najatrakcyjniejsze miejsca gminy	Km	b/d	b/d	b/d	b/d	b/d	b/d	0,00	nowy wskaźnik

Cel 4 Strategii uległ znacznej przebudowie, a co za tym idzie, również wskaźniki mierzące stopień jego realizacji. Tylko wskaźnik *Liczba turystów zagranicznych korzystających z noclegów na 1000 mieszkańców* jest kontynuowany, pozostałe są nowe, toteż nie można przeanalizować trendu.

W przypadku wskaźnika *Długość nowych i wyremontowanych tras i ścieżek rowerowych, biegowych i innych oraz ścieżek edukacyjnych, kulturowych, przebiegających przez najatrakcyjniejsze miejsca gminy* w roku 2021 nie zakończono żadnej ścieżki; tym niemniej należy wspomnieć, iż w roku 2019 zakończono realizację pt. „Budowa ciągu pieszo – rowerowego z energooszczędnym oświetleniem, bezpiecznymi przejściami dla pieszych oraz infrastrukturą rowerową i małą architekturą z miejscowości Zalesie do miasta Barczewo (pętla autobusowa)”, w efekcie którego wybudowano 3,07 km ciągu pieszo-rowerowego. Kontynuacja tego projektu („Budowa ciągu pieszo – rowerowego z miejscowości Zalesie do miasta Barczewo (etap II)”) rozpoczęła się zaś w roku 2021. Toteż efekt w postaci ścieżki dla rowerów wykazany zostanie w kolejnym raporcie.

Zgodnie z informacją przekazaną przez Centrum Kulturalno-Bibliotecznego w Barczewie, do wskaźnika *Liczba działań promujących gminę Barczewo (w tym: udział w targach/spotkaniach/wydarzeniach*

*turystycznych; realizacja wydawnictw/multimediów turystycznych realizacja filmów/programów/artykułów promujących gminę) wliczono następujące wydarzenia:*

- udział w targach - 2 (ITB Berlin 2021- online)
- realizacja wydawnictw turystycznych i promujących gminę- 8
- realizacja multimediów – 1
- spotkania promujące gminę - 5

## Cel strategiczny 5:

Aktywne działania na rzecz aktywizacji i integracji społeczeństwa wielopokoleniowego		
Rozwój polityki senioralnej gminy	Wsparcie tzw. srebrnej gospodarki (silver economy)	Tworzenie i prowadzenie miejsc integracji wielopokoleniowej

Stopień realizacji celu strategicznego 5 prezentuje poniższa tabela:

Lp.	Wskaźnik	Miara	2021	wzrost/spadek w porównaniu do roku 2020
1	Liczba miejsc integracji wielopokoleniowej na terenie gminy	Liczba	15	nowy wskaźnik
2	Liczba osób korzystających z miejsc integracji wielopokoleniowej	Liczba	4 053,00	nowy wskaźnik
3	Liczba inicjatyw realizowanych na terenie gminy skierowanych do seniorów	Liczba	15,00	nowy wskaźnik

Cel 5 jest nowym celem wprowadzonym do Strategii. Nie uwzględniano zatem w tabeli lat wcześniejszych, nie ma także możliwości przeanalizowania trendów.

Wskaźnik *Liczba miejsc integracji wielopokoleniowej na terenie gminy* dotyczy miejsc na terenie gminy, gdzie realizowane są międzypokoleniowe zajęcia i spotkania o charakterze integracyjnym. Są to:

- świetlice wiejskie (w Barczewku, Bartołtach Wielkich, Lamkowie, Niedźwiedziu, Nikielkowie, Ramsowie, Wipsowie, Wójtowie)
- Centrum Kultury
- Centrum Wielu Kultur
- Biblioteka
- Salon Muzyczny
- Skarbiec Kultury Europejskiej
- Amfiteatr miejski
- Dom Dziennego Pobytu przy Ośrodku Pomocy Społecznej w Barczewie

Łączna liczba osób korzystających z miejsc integracji wielopokoleniowej wyniosła w 2021 roku 4 053 osoby. Liczba inicjatyw skierowanych zaś do seniorów: 15 sztuk.

**Cel strategiczny 6:**

Ochrona środowiska naturalnego			
Redukcja emisji gazów cieplarnianych oraz poprawa stanu powietrza	Tworzenie i ochrona miejsc różnorodności biologicznej	Redukcja ilości wytwarzania odpadów komunalnych oraz odpowiednie gospodarowanie odpadami niebezpiecznymi	Ochrona wód naturalnych i jej zasobów

Stopień realizacji celu strategicznego 6 prezentuje poniższa tabela:

Lp.	Wskaźnik	Miara	Źródło danych	2020	2021
1	Liczba budynków będących w zasobach gminy poddana termomodernizacji	Szt.	Wydział Budownictwa i Inwestycji	1	0
2	Liczba wdrożonych programów dotyczących unieszkodliwiania odpadów niebezpiecznych oraz ograniczania emisji pyłów do atmosfery	Szt.	Wydział Gospodarki Komunalnej i Ochrony Środowiska / BDL GUS	1	2
3	Liczba wdrożonych inicjatyw oraz działań edukacyjnych, skierowanych do mieszkańców gminy Barczewo w zakresie ograniczania ilości bioodpadów i odpadów zmieszanych powstałych na terenie gminy	Szt.	Wydział Gospodarki Komunalnej i Ochrony Środowiska / BDL GUS	1	3
4	Poziom recyklingu w Gminie Barczewo	%	Wydział Gospodarki Komunalnej i Ochrony Środowiska	55,19	16,86
5	Poziom ograniczenia masy odpadów komunalnych ulegających biodegradacji kierowanych do składowania	%/kg	Wydział Gospodarki Komunalnej i Ochrony Środowiska	0	0
6	Liczba nowych nasadzeń służących zachowaniu bioróżnorodności	Szt.	Wydział Gospodarki Komunalnej i Ochrony Środowiska	Brak danych	125
7	Liczba działań realizowanych przez gminę Barczewo służących ochronie środowiska naturalnego	Szt.	Wydział Gospodarki Komunalnej i Ochrony Środowiska	3	6

Cel 6 także jest nowym celem. Dla części wskaźników istnieje możliwość wykazania wartości, jednakże część mierzona będzie dopiero od roku 2022. Tam, gdzie było możliwe wykazanie danych dla roku 2021, uzupełniono tabelę, jednakże pełen obraz oraz trendy wykazane zostaną w przyszłorocznym raporcie.

Komentarz do osiągniętych wskaźników:

Wskaźnik *Liczba wdrożonych programów dotyczących unieszkodliwiania odpadów niebezpiecznych oraz ograniczania emisji pyłów do atmosfery*: w 2020 roku Gmina Barczewo realizowała program

usuwania wyrobów zawierających azbest z nieruchomości położonych na terenie gminy. W 2021 roku Gmina Barczewo realizowała program usuwania wyrobów zawierających azbest z nieruchomości położonych na terenie gminy oraz realizowała program dotacji dla mieszkańców gminy na wymianę źródeł ciepła na nowe proekologiczne.

Wskaźnik *Liczba wdrożonych inicjatyw oraz działań edukacyjnych, skierowanych do mieszkańców gminy Barczewo w zakresie ograniczania ilości bioodpadów i odpadów zmieszanych powstałych na terenie gminy*: w 2020 roku wprowadzono ulgę w wysokości 2 zł/ mieszkańca w przypadku gromadzenia odpadów w sposób selektywny z wykorzystaniem kompostownika do bioodpadów. W 2021 roku kontynuowano ww. ulgę z tytułu kompostowania bioodpadów, wprowadzono zmianę systemu gromadzenia bioodpadów z worków na pojemniki koloru brązowego, w celu wyeliminowania foliowych worków oraz lepszego przygotowania tych odpadów do transportu do instalacji w Olsztynie, rozdysponowano wśród mieszkańców ulotki informujące o nowym systemie gromadzenia bioodpadów oraz informacje o korzyściach płynących z tego typu gromadzenia odpadów ulegających biodegradacji.

Wskaźnik *Poziom recyklingu w Gminie Barczewo*: w 2020 roku poziom recyklingu został przez Gminę Barczewo osiągnięty, wymagany poziom recyklingu wynosił co najmniej 50 %. W 2021 roku zmienił się sposób wyliczania poziomu recyklingu, nowy sposób wyliczania poziomu recyklingu liczony jest w odniesieniu do wszystkich wytworzonych odpadów komunalnych, natomiast do roku 2020 odnoszono się do recyklingu tylko 4 podstawowych frakcji odpadów. Gmina Barczewo w 2021 roku nie osiągnęła wymaganego min. 20 % poziomu recyklingu, z uwagi na duży strumień odpadów zmieszanych, wzrastający z roku na rok, mimo zadeklarowanej segregacji odpadów przez mieszkańców gminy.

Wskaźnik *Poziom ograniczenia masy odpadów komunalnych ulegających biodegradacji kierowanych do składowania*: w 2020 i 2021 roku wszystkie odpady ulegające biodegradacji przekazywane są do instalacji ZGOK w Olsztynie. Instalacja ta nie oddaje tych odpadów do składowania, tylko wykorzystuje je w swojej technologii do produkcji paliwa RDF (paliwa alternatywne), wymagany poziom jest co roku osiągany, gdyż wynosi nie więcej niż 35% wszystkich odpadów przekazanych do składowania, w Gminie Barczewo poziom ten wynosi 0, więc bardzo dobrze.

## PODSUMOWANIE

Podsumowując niniejszy raport podkreślić należy, iż Strategia Rozwoju Gminy Barczewo jako dokument wyznaczający cele i kierunki rozwoju gminy i działań samorządu lokalnego powinien być odzwierciedleniem jej potrzeb i możliwości ich zaspokajania, zidentyfikowanych problemów i zagrożeń oraz planowanych i perspektywicznych działań. Aktualizacja była niezbędnym elementem, biorąc pod uwagę zmieniające się warunki gospodarcze, społeczne i przyrodnicze. Zastosowanie nowych wskaźników oraz przeformułowanie wskaźników, które utraciły aktualność umożliwi lepszą, bardziej precyzyjną ocenę postępów w realizacji celów Strategii.

Przewodnicząca  
Zespołu ds. monitorowania wdrażania  
Strategii Rozwoju Gminy Barczewo

Katarzyna Kozera