



RAPORT Z REALIZACJI CELÓW

Strategii Rozwoju Gminy Barczewo na lata 2015-2025
Aktualizacja do 2030 r.

Za rok 2022

Wstęp

Monitoring stanowi integralną część procesu planowania i zarządzania strategicznego. Opiera się na systematycznym gromadzeniu danych dotyczących zjawisk i przebiegu procesów rozwojowych, których analiza i interpretacja pozwala na ocenę stopnia realizacji danego programu czy przyjętej strategii. Pozwala także na systemowy i zorganizowany sposób pozyskiwania i gromadzenia niezbędnych danych do analizy oraz oceny zjawisk społeczno-gospodarczych w układzie przestrzennym i tematycznym.

Przedkładany dokument jest kolejnym tego typu Raportem monitorującym Strategię, opracowanym przez *Zespół ds. monitorowania wdrażania Strategii Rozwoju Gminy Barczewo* i służącym m. in.: monitorowaniu postępów w realizacji celów Strategii. Raport ma stanowić narzędzie wspomagające i umożliwiające ocenę stanu realizacji przyjętych celów, a także podejmowanie decyzji w sprawach związanych z realizacją Strategii. Ustalenia, wnioski Raportu mogą być przesłanką do formułowania rekomendacji do podejmowania ewentualnych działań korygujących. Funkcją i zadaniem niniejszego dokumentu jest również zapewnienie wszystkim zainteresowanym otwartego i powszechnego dostępu do informacji o stanie i postępie wdrażania Strategii Rozwoju Gminy Barczewo do roku 2030.

Prace nad przygotowaniem niniejszego raportu były prowadzone zgodnie z ustaleniami poczynionymi w latach poprzednich. Ustalono wtedy, że zadania wymagające monitorowania zostaną podzielone pomiędzy członków zespołu pod względem obszarów wynikających z właściwości i zakresu obowiązków wydziałów, które reprezentują. W związku z powyższym do każdego wskaźnika realizacji przypisano wydział/jednostkę odpowiedzialne za gromadzenie niezbędnych danych.

Cele strategiczne:

Zrównoważony Rozwój Społeczno-Gospodarczy Gminy Barczewo w oparciu o położenie geograficzne i uwarunkowania przyrodniczo-historyczne					
Dobrze rozwinięta infrastruktura techniczna	Wysoka dostępność komunikacyjna i integracja wewnętrzna gminy	Korzystne warunki rozwoju przedsiębiorczości	Aktywne działania na rzecz rozwoju turystyki	Aktywne działania na rzecz aktywizacji i integracji społeczeństwa wielopokoleniowego	Ochrona środowiska naturalnego

Cel strategiczny 1:

Dobrze rozwinięta infrastruktura techniczna			
Poprawa jakości dróg wraz z infrastrukturą towarzyszącą na obszarze Gminy Barczewo oraz budowa nowych dróg	Poprawa infrastruktury technicznej na terenie Gminy Barczewo	Poprawa jakości infrastruktury turystycznej, sportowej na obszarze Gminy Barczewo	Dobra infrastruktura społeczna

Cel strategiczny 2:

Wysoka dostępność komunikacyjna i integracja wewnętrzna gminy				
Rozwój sprawnej i bezpiecznej komunikacji drogowej	Kreowanie zrównoważonej polityki przestrzennej	Zaangażowane społeczeństwo na rzecz rozwoju gminy	Wdrożenie nowoczesnych metod zarządzania gminą	Rozwój efektywnego transportu zbiorowego na terenie gminy

Cel strategiczny 3:

Korzystne warunki rozwoju przedsiębiorczości				
Stworzony system wspierający rozwój przedsiębiorczości	Promocja gospodarcza	Edukacja w zakresie przedsiębiorczości i kreatywności	Rozwój agroturystyki	Rozwój lokalnego przetwórstwa i produkcji ekologicznej żywności

Cel strategiczny 4:

Aktywne działania na rzecz rozwoju turystyki			
Dziedzictwo kulturowe i region Warmii	Wykorzystanie potencjału sieci Cittaslow	Promocja turystyczna Gminy Barczewo	Aktywizacja działań samorządu gminnego, mieszkańców, przedsiębiorców oraz organizacji pozarządowych na rzecz rozwoju turystyki

Cel strategiczny 5:

Aktywne działania na rzecz aktywizacji i integracji społeczeństwa wielopokoleniowego		
Rozwój polityki senioralnej gminy	Wsparcie tzw. srebrnej gospodarki (silver economy)	Tworzenie i prowadzenie miejsc integracji wielopokoleniowej

Cel strategiczny 6:

Ochrona środowiska naturalnego			
Redukcja emisji gazów cieplarnianych oraz poprawa stanu powietrza	Tworzenie i ochrona miejsc różnorodności biologicznej	Redukcja ilości wytwarzania odpadów komunalnych oraz odpowiednie gospodarowanie odpadami niebezpiecznymi	Ochrona wód naturalnych i jej zasobów

Stopień realizacji każdego z celów oceniany jest poprzez wskaźniki monitoringowe. Do każdego wskaźnika realizacji przypisano wydział/jednostkę odpowiedzialne za gromadzenie niezbędnych

danych Podział przedstawia się następująco:

Wskaźniki dla celu 1: Dobrze rozwinięta infrastruktura techniczna, turystyczna i społeczna

Lp.	Wskaźnik	Miara	Źródło danych
1	Liczba kilometrów dróg modernizowanych w danym roku	km	Wydział Budownictwa i Inwestycji
2	Liczba mieszkańców Gminy Barczewo korzystających z sieci kanalizacyjnej	%	Zakład Wodociągów i Kanalizacji/ BDL GUS
3	Liczba mieszkańców Gminy Barczewo korzystających z sieci wodociągowej	%	Zakład Wodociągów i Kanalizacji/ BDL GUS
4	Powierzchnia uzbrojonych terenów inwestycyjnych	Ha	Wydział Gospodarki Nieruchomościami i Rolnictwa
5	Liczba nowych i wyremontowanych obiektów turystycznych i sportowych	szt.	Wydział Budownictwa i Inwestycji

Wskaźniki dla celu 2: Wysoka dostępność komunikacyjna i integracja wewnętrzna gminy

Lp.	Wskaźnik	Miara	Źródło danych
1	Powierzchnia Gminy objęta transportem zbiorowym	%	Wydział Gospodarki Nieruchomościami i Rolnictwa
2	Powierzchnia Gminy objęta planami zagospodarowania przestrzennego	%	Wydział Budownictwa i Inwestycji
3	Liczba ofert edukacyjnych oferowanych przez świetlice wiejskie	szt.	Centrum Kulturalno-Biblioteczne

Wskaźniki dla celu 3: Korzystne warunki rozwoju przedsiębiorczości

Lp.	Wskaźnik	Miara	Źródło danych
1	Liczba osób prowadzących działalność gospodarczą na 1000 mieszkańców	Liczba	Urząd Stanu Cywilnego / BDL GUS
2	Dochody budżetu Gminy z tytułu udziału w podatku od osób prawnych	Liczba	Wydział Finansowy / BDL GUS
3	Liczba podmiotów gospodarczych zarejestrowana w danym roku na 1000 mieszkańców	Liczba	Urząd Stanu Cywilnego / BDL GUS
4	Udział liczby podmiotów zarejestrowanych w danym roku w Gminie Barczewo w ogóle podmiotów zarejestrowanych w danym roku w powiecie olsztyńskim	Liczba	Urząd Stanu Cywilnego / BDL GUS
5	Liczba podmiotów, którym udzielono zachęty i udogodnień w zakresie prowadzenia działalności gospodarczej	Liczba	Wydział Finansowy / BDL GUS

Wskaźniki dla celu 4: Aktywne działania na rzecz rozwoju turystyki

Lp.	Wskaźnik	Miara	Źródło danych
1	Liczba turystów zagranicznych korzystających z noclegów na 1000 mieszkańców	Liczba	BDL GUS
2	Liczba działań promujących gminę Barczewo (w tym: udział w targach/spotkaniach/wydarzeniach turystycznych; realizacja wydawnictw/multimediów turystycznych; realizacja filmów/programów/artykułów promujących gminę)	Liczba	Centrum Kulturalno-Biblioteczne
3	Liczba osób korzystających z Informacji Turystycznej	Liczba	Centrum Kulturalno-Biblioteczne
4	Długość nowych i wyremontowanych tras i ścieżek rowerowych, biegowych i innych oraz ścieżek edukacyjnych, kulturowych, przebiegających przez najatrakcyjniejsze miejsca gminy	Km	Wydział Budownictwa i Inwestycji

Wskaźniki dla celu 5: Aktywne działania na rzecz aktywizacji i integracji społeczeństwa wielopokoleniowego

Lp.	Wskaźnik	Miara	Źródło danych
1	Liczba miejsc integracji wielopokoleniowej na terenie gminy	Liczba	Wydział Budownictwa i Inwestycji
2	Liczba osób korzystających z miejsc integracji wielopokoleniowej	Liczba	Centrum Kulturalno-Biblioteczne/Miejski Ośrodek Pomocy Społecznej
3	Liczba inicjatyw realizowanych na terenie gminy skierowanych do seniorów	Liczba	Centrum Kulturalno-Biblioteczne/Miejski Ośrodek Pomocy Społecznej

Wskaźniki dla celu Operacyjnego nr 6: Ochrona środowiska naturalnego:

Lp.	Wskaźnik	Miara	Źródło danych
1	Liczba budynków będących w zasobach gminy poddana termomodernizacji	Szt.	Wydział Budownictwa i Inwestycji
2	Liczba wdrożonych programów dotyczących unieszkodliwiania odpadów niebezpiecznych oraz ograniczania emisji pyłów do atmosfery	Szt.	Wydział Gospodarki Komunalnej i Ochrony Środowiska / BDL GUS
3	Liczba wdrożonych inicjatyw oraz działań edukacyjnych, skierowanych do mieszkańców gminy Barczewo w zakresie ograniczania ilości bioodpadów i odpadów zmieszanych powstałych na terenie gminy	Szt.	Wydział Gospodarki Komunalnej i Ochrony Środowiska / BDL GUS
4	Poziom recyklingu w Gminie Barczewo	%	Wydział Gospodarki Komunalnej i Ochrony Środowiska

Lp.	Wskaźnik	Miara	Źródło danych
5	Poziom ograniczenia masy odpadów komunalnych ulegających biodegradacji kierowanych do składowania	%/kg	Wydział Gospodarki Komunalnej i Ochrony Środowiska
6.	Liczba nowych nasadzeń służących zachowaniu bioróżnorodności	Szt.	Wydział Gospodarki Komunalnej i Ochrony Środowiska
7.	Liczba działań realizowanych przez gminę Barczewo służących ochronie środowiska naturalnego	Szt.	Wydział Gospodarki Komunalnej i Ochrony Środowiska

Monitoring realizacji strategii, a więc wyniki analizy zgromadzonych danych w odniesieniu do zaplanowanych do monitorowania wskaźników przedstawiono w poniższych tabelach. W przypadku wskaźników, które były realizowane w strategii przed jej aktualizacją, wskazywane są wartości w porównaniu do lat ubiegłych. W przypadku wskaźników nowych, wykazuje się dane począwszy od roku 2021.

ANALIZA STOPNIA REALIZACJI POSZCZEGOLNYCH CELÓW

CEL STRATEGICZNY 1 - Dobrze rozwinięta infrastruktura techniczna

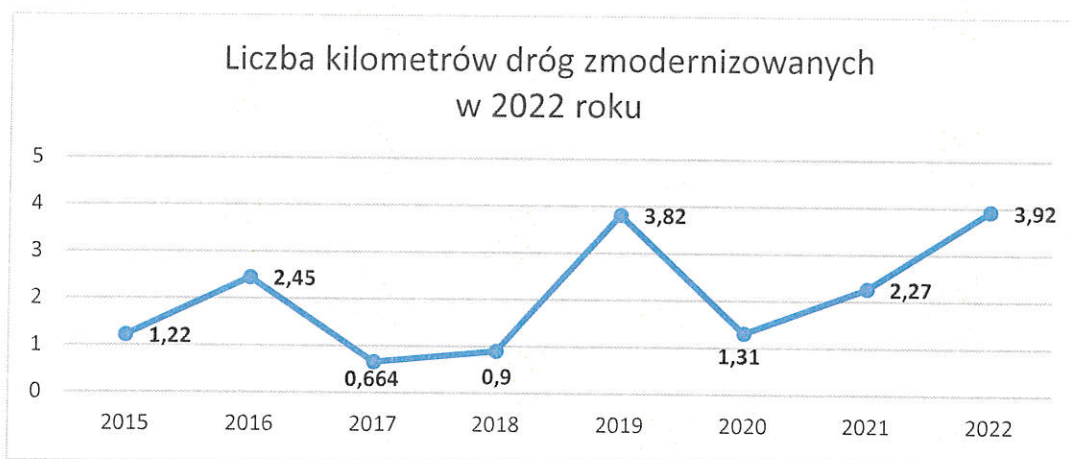
Dobrze rozwinięta infrastruktura techniczna			
Poprawa jakości dróg wraz z infrastrukturą towarzyszącą na obszarze Gminy Barczewo oraz budowa nowych dróg	Poprawa infrastruktury technicznej na terenie Gminy Barczewo	Poprawa jakości infrastruktury turystycznej, sportowej na obszarze Gminy Barczewo	Dobra infrastruktura społeczna

Stopień realizacji celu strategicznego 1 prezentuje poniższa tabela:

Lp.	Wskaźnik	Miara	Osiągnięte wartości								Wzrost/spadek w porównaniu do roku poprzedniego
			2015	2016	2017	2018	2019	2020	2021	2022	
1	Liczba kilometrów dróg modernizowanych w danym roku	km	1,22	2,45	0,664	0,9	3,82	1,31	2,27	3,92	1,65
2	Liczba mieszkańców Gminy Barczewo korzystających z sieci kanalizacyjnej	%	65,47	65,79	65,79	65,61	65,5	65,62	65,64	65,57	-0,07
3	Liczba mieszkańców Gminy Barczewo korzystających z sieci wodociągowej	%	97,36	99,14	99,99	99,99	98,5	98,54	98,54	99,05	0,51
4	Powierzchnia uzbrojonych terenów inwestycyjnych	Ha	0,65	7,24	2,18	4,13	9,69	13,24	11,43	13,63	2,2
5	Liczba nowych i wyremontowanych obiektów turystycznych i sportowych	szt.	8	5	3	1	1	0	7	3	-4

Komentarz do wartości osiągniętych wskaźników:

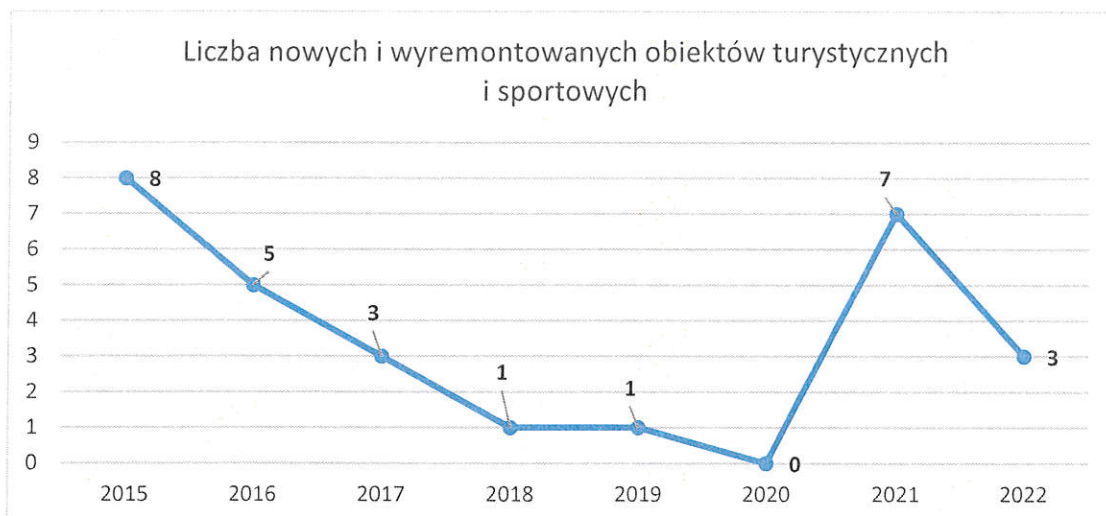
Dwa wskaźniki wykazują wartości wzrostowe: *Liczba kilometrów dróg modernizowanych w danym roku* oraz *Liczba nowych i wyremontowanych obiektów turystycznych i sportowych*.



Rys. 1.

Do wartości wskaźnika *Liczba kilometrów dróg modernizowanych w danym roku* wliczono następujące drogi:

1. Budowa ul. Orzeszkowej (w ramach Budżetu Obywatelskiego). Wykonano podbudowę i nawierzchnię z kostki betonowej ulicy na odcinku około 250 m.
2. Modernizacja dróg w miejscowościach Niedźwiedź, Odryty, Wójtowo):
 - a) droga gminna we wsi Niedźwiedź (570 m): jedyna droga łączącą wieś z drogą powiatową oraz DK 16 od kierunku południowego oraz z dalszymi miejscowościami od północy
 - b) droga wewnętrzna we wsi Odryty (2500 m): droga stanowi połączenie z drogami powiatowymi 1473N i 1471N
 - c) drogi wewnętrzne w miejscowości Wójtowo: W trakcie realizacji jest droga ul. Leszczynowa w Wójtowie (wraz z odwodnieniem ulicy). Inwestycja ta rozpoczęła się w roku 2022, zostanie zakończona w 2023, toteż nie wliczano jej do wartości wskaźnika.
3. Położenie nowych nawierzchni bitumicznych w: Wójtowie pętla, Leszno, Kopernika, Wipsowo, Dębowa Łęgajny. Wykonano nawierzchnię jezdni – asfaltowej. Długość odcinków Leszno około 220 m; ul. Kopernika w Barczewie ok. 80 m; ul. Dębowa w Łęgajnach ok 100 m; Wipsowo około 200 m.



Rys. 2

Do wartości wskaźnika *Liczba nowych i wyremontowanych obiektów turystycznych i sportowych* wliczono następujące obiekty:

- Rozbudowa placu zabaw i rekreacji przy ul. Miłej w Barczewie – Budżet Obywatelski dla Miasta Barczewo 2022 r. w formule zaprojektuj i wybuduj.**

W skład zadania wchodziło:

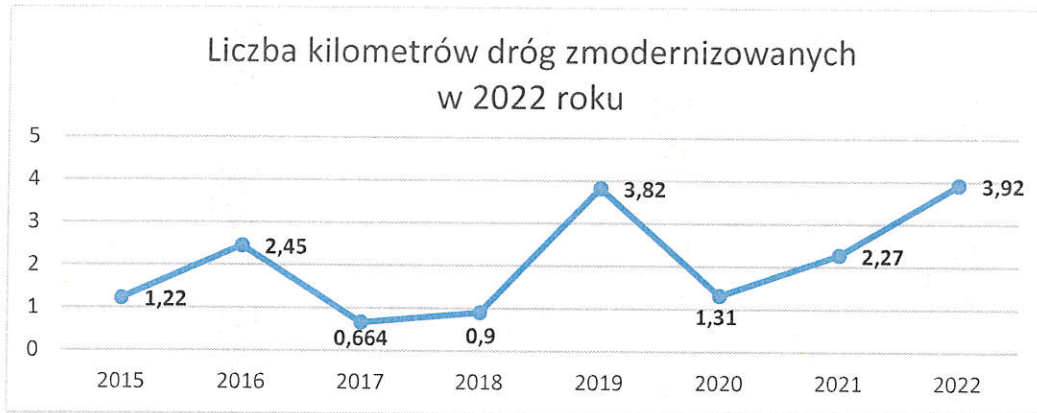
- huśtawka bocianie gniazdo 1 kpl.,
- trampolina ziemna 2 kpl.,
- zjazd linowy tyrolka 1 kpl.,
- bujak dwuosobowy 1 kpl.,
- bujak jednoosobowy 2 kpl.,
- zestaw sprawnościowy dla dzieci, ścieżka zdrowia 1 kpl.,
- tablica z regulaminem szt. 1,
- ogrodzenie 42 mb.
- brama wjazdowa szt. 1,
- bramka wejściowa szt. 1
- ławki parkowe szt. 3.

Wartość brutto wykonanych robót wyniosła: 98 398,77 zł.

- Budowa ciągu pieszo – rowerowego z miejscowości Zalesie do miasta Barczewo (etap II):** wykonano część zadania polegającą na wymianie nawierzchni ul. Warmińskiej na odcinku ok. 550 m oraz montażu oświetlenia ciągu pieszo- rowerowego (lampy solarne). Do zrealizowania w roku 2023 pozostaje budowa monitoringu ciągu pieszo-rowerowego.
- Budowa toru treningowego (budżet obywatelski):** Wykonano tor rowerowy o nawierzchni) z kruszywa łamanego o dł. ok. 80 m. (tor typu PUMPTRACK)

Zauważyć należy, iż wartości wymienionych wyżej wskaźników zależą w głównej mierze od wysokości środków zewnętrznych dostępnych w danym roku, bowiem inwestycje te realizowane są najczęściej z funduszy pozabudżetowych. Niewątpliwie pozytywnym i wartym podkreślenia jest fakt, iż na przestrzeni ostatnich 8 lat w gminie przybyło łącznie 28 obiektów turystycznych i sportowych, od niewielkich placów zabaw po duże obiekty sportowe. Zmodernizowano także blisko 16,5 km dróg

gminnych.



Nadmienić trzeba także, że gmina bardzo aktywnie poszukuje środków zewnętrznych na przebudowy, remonty, budowy dróg. W roku 2022 podpisano umowę na dofinansowanie przebudowy drogi do miejscowości Tumiany (część wydatków finansowania jest w ramach projektu „Przebudowa drogi gminnej od skrzyżowania z DK16 do drogi powiatowej 1483N poprzez miejscowość Tumiany”) oraz uzyskano dofinansowanie z Programu Inwestycji strategicznych Polski Ład dofinansowanie w wysokości 4 750 000,00 zł na projekt pt. „Poprawa stanu dróg i oświetlenia ulicznego w gminie Barczewo”. W ramach projektu przebudowane zostaną drogi w Wójtowie (ul. Malinowa i Agrestowa) oraz droga do Tumian (druga część wydatków).

W 2022 roku złożono wnioski o dofinansowanie na projekty:

1. Przebudowa odcinka drogi wewnętrznej na osiedlu Zielone Wzgórze, Miasto Barczewo, Gmina Barczewo (dofinansowanie 784 400,00 zł)
2. Przebudowa odcinka drogi gminnej Nr 164024N w miejscowości Ruszajny oraz odcinka drogi wewnętrznej położonej na działkach nr 131, 89 obręb Ruszajny, gmina Barczewo (dofinansowanie 600 000,00 zł)

Dotacje zostały przyznane. Obie inwestycje realizowane będą w roku 2023.

Złożono także wnioski na przebudowy dróg do Programu Inwestycji strategicznych Polski Ład:

1. Przebudowa dróg gminnych w miejscowościach Wójtowo i Wipsowo wraz z odwodnieniem (wartość projektu: 5.000.000,00 zł)
2. Przebudowa dróg gminnych w miejscowościach Szynowo i Ruszajny wraz z odwodnieniem (wartość wniosku: 2.000.000,00 zł)

Dwa kolejne wskaźniki, tj. *Liczba mieszkańców Gminy Barczewo korzystających z sieci kanalizacyjnej* oraz *Liczba mieszkańców Gminy Barczewo korzystających z sieci wodociągowej* pozostają na niemal tym samym poziomie. Wskaźnik kształtuje się od lat na bardzo zbliżonym poziomie. Bez udziału środków zewnętrznych i znacznych inwestycji trudno będzie go podnieść, zwłaszcza, że budownictwo jednorodzinne w gminie stale się rozwija, przybywa nowych domów, które nie są przyłączone do sieci kanalizacyjnej. Należy zauważyć, że gmina Barczewo podejmuje liczne starania aby pozyskać środki (m.in. w ramach Rządowego Programu Inwestycji Lokalnych, programu Polski Ład). W 2022 roku Zakład Wodociągów i Kanalizacji pozyskał dotację w wysokości 3 873 199,00 zł na inwestycję pt. „Poprawa gospodarki wodno-ściekowej w miejscowościach Barczewko i Niedźwiedź”. W 2023 planowane jest

złożenie kolejnych.



Także wskaźnik *Powierzchnia uzbrojonych terenów inwestycyjnych*, wykazuje wzrost. Do obliczenia wskaźnika przyjęto następujące założenia:

- uwzględniono inwestycje dotyczące budowy sieci wodociągowych i kanalizacji sanitarnej realizowane przez Gminę Barczewo, Zakład Wodociągów i Kanalizacji sp. z o.o. oraz inwestorów prywatnych, które zostały zakończone w roku 2021 (na podstawie protokołów odbioru sieci i przyłączy wod-kan oraz pozwoleń na użytkowanie)
- jako tereny inwestycyjne przyjęto tereny przeznaczone pod funkcję mieszkaniową, usługową, przemysłową (na podstawie przeznaczenia w miejscowym planie zagospodarowania przestrzennego, decyzji o warunkach zabudowy bądź decyzji o ustaleniu lokalizacji celu publicznego)
- przyjęto obszary niezainwestowane oraz nie będące w trakcie inwestycji, które w wyniku budowy sieci uzyskały możliwość przyłączenia.

Do ogólnej wartości 13,63 ha terenów uzbrojonych zaliczają się:

- tereny uzbrojone w sieć wodociągową: 10,53 ha
- tereny uzbrojone w sieć kanalizacyjną: 1,37 ha
- tereny uzbrojone w sieć wodociągową i kanalizacyjną: 1,91 ha.



CEL STRATEGICZNY 2 - Wysoka dostępność komunikacyjna i integracja wewnętrzna gminy

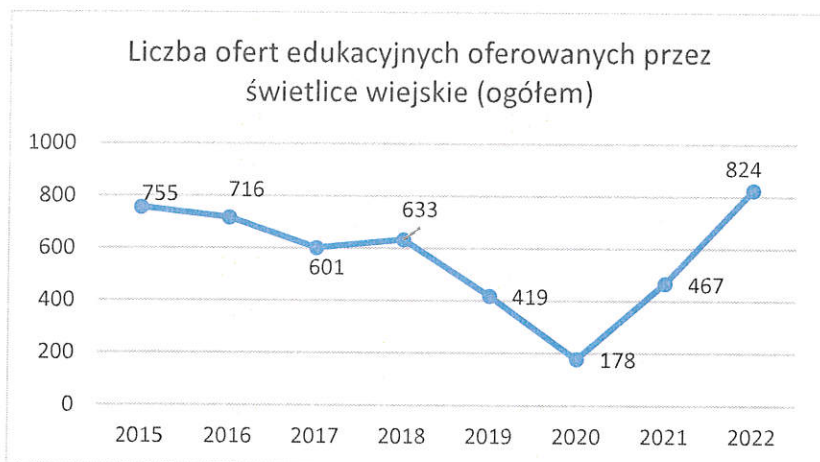
Wysoka dostępność komunikacyjna i integracja wewnętrzna gminy				
Rozwój sprawnej i bezpiecznej komunikacji drogowej	Kreowanie zrównoważonej polityki przestrzennej	Zaangażowane społeczeństwo na rzecz rozwoju gminy	Wdrożenie nowoczesnych metod zarządzania gminą	Rozwój efektywnego transportu zbiorowego na terenie gminy

Stopień realizacji celu strategicznego 2 prezentuje poniższa tabela:

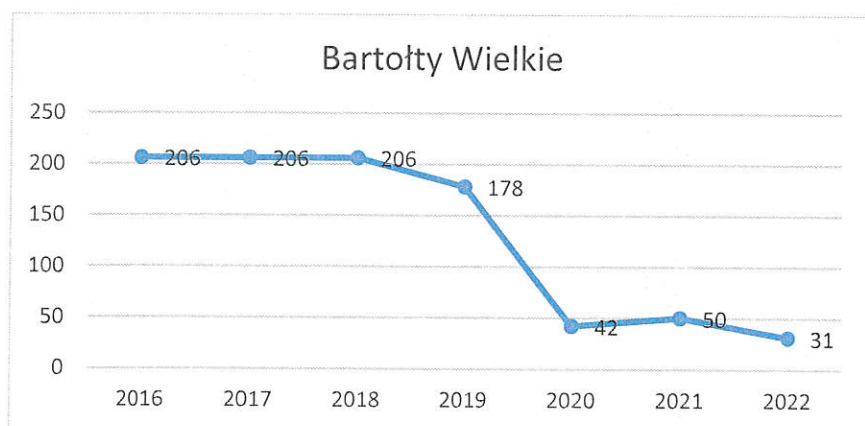
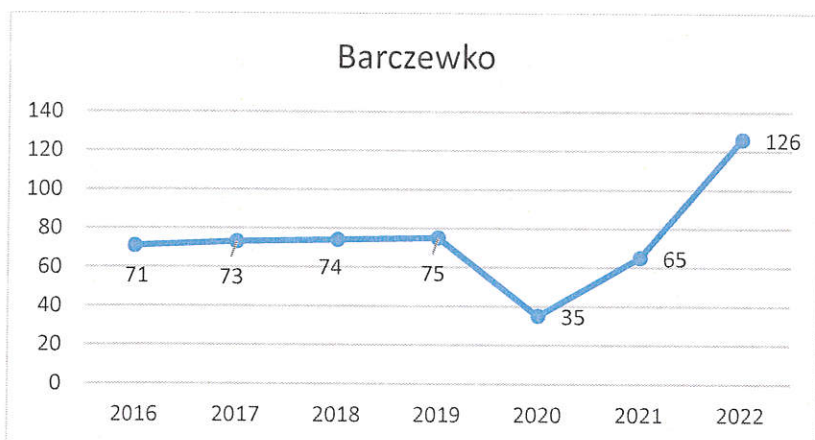
Lp.	Wskaźnik	Miara	Osiągnięte wartości								Wzrost/spadek w porównaniu do roku poprzedniego	
			2015	2016	2017	2018	2019	2020	2021	2022		
1	Powierzchnia Gminy objęta transportem zbiorowym	%	47,16	47,2	47,16	47,16	47,16	47,16	47,16	47,16	91	43,84
2	Powierzchnia Gminy objęta planami zagospodarowania przestrzennego	%	12,43	12,4	12,48	12,45	12,46	13,24	13,27	13,27		0
3	Liczba ofert edukacyjnych oferowanych przez świetlice wiejskie	szt.	755	716	601	633	419	168	510	824		314

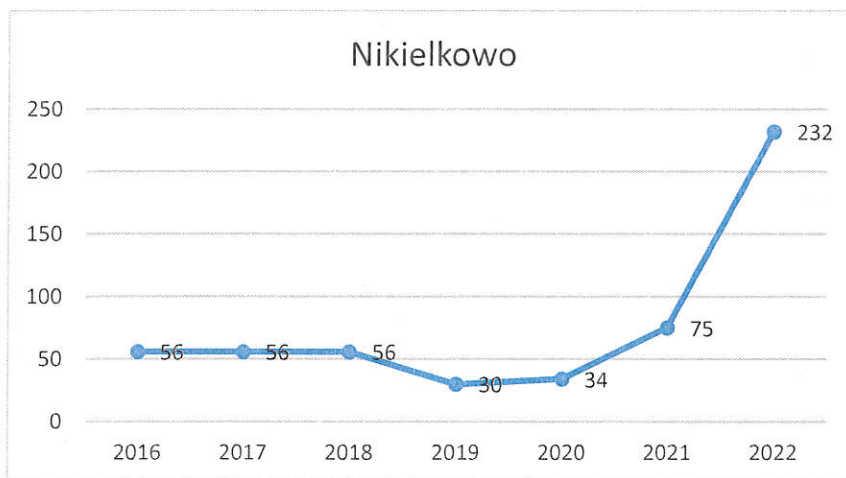
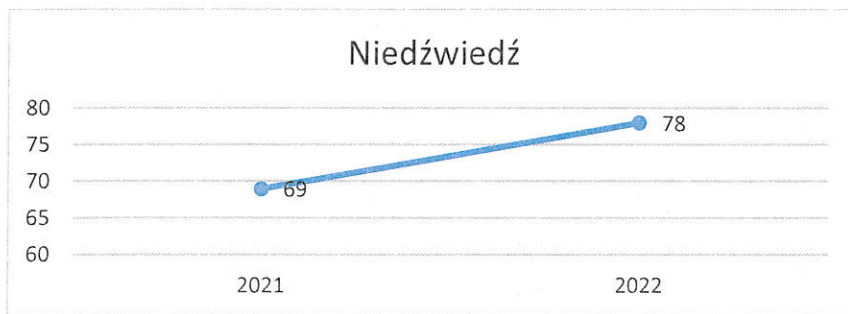
Komentarz do wartości osiągniętych wskaźników:

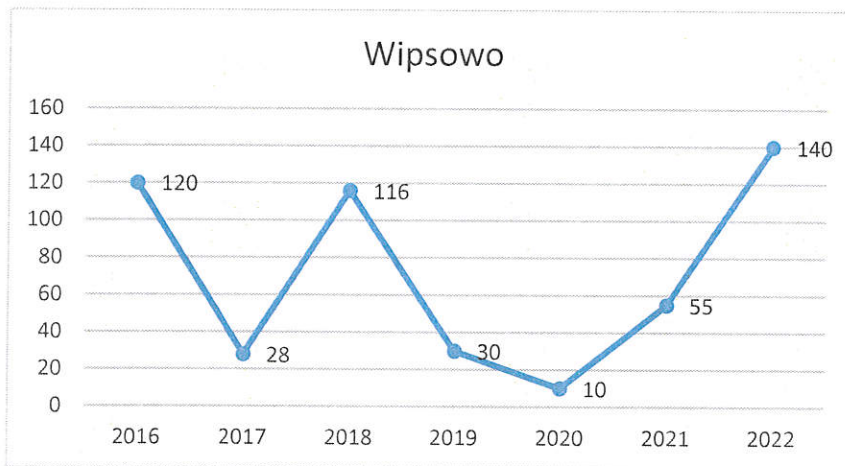
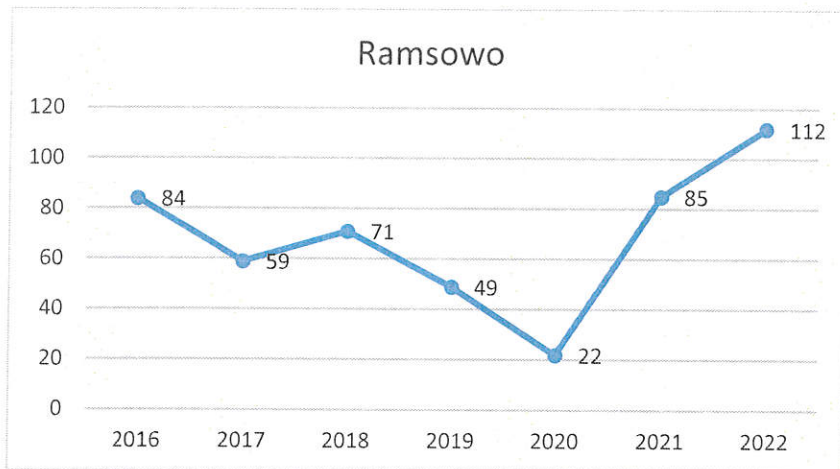
W zakresie wzrostu dostępności komunikacyjnej i integracji wewnętrznej gminy wskaźnik wykazuje znaczący wzrost. Wartość wskaźnika wzrosła tak znacznie, bowiem w kwietniu 2022 r. uruchomiono gminny transport publiczny obejmujący swym działaniem większość miejscowości na terenie gminy (obszar objęty transportem obrazuje mapa poniżej):



Szczegóły dotyczące ofert edukacyjnych realizowanych w poszczególnych świetlicach przedstawiono na kolejnych wykresach.







Należy podkreślić, iż świetlica w Jedzbarku nie funkcjonuje od roku 2018, toteż wykazano ją tylko w zestawieniu ogólnym (dla pokazania pełnych danych w odniesieniu do lat wcześniejszych). Z kolei nową świetlicą w Niedźwiedziu dysponuje tylko danymi za 2 lata.

Cel strategiczny 3:

Korzystne warunki rozwoju przedsiębiorczości				
Stworzony system wspierający rozwój przedsiębiorczości	Promocja gospodarcza	Edukacja w zakresie przedsiębiorczości i kreatywności	Rozwój agroturystyki	Rozwój lokalnego przetwórstwa i produkcji ekologicznej żywności

Stopień realizacji celu strategicznego 3 prezentuje poniższa tabela:

Lp.	Wskaźnik	Miara	Osiągnięte wartości										Wzrost/spadek w porównaniu do roku poprzedniego
			2015	2016	2017	2018	2019	2020	2021	2022			
1	Liczba osób prowadzących działalność gospodarczą na 1000 mieszkańców	Liczba	60,12	58,6	58,97	60,41	62,12	65,5	62,21	63,08	0,87		
2	Dochody budżetu Gminy z tytułu udziału w podatku od osób prawnych	Liczba	225 999,08	182 234,99	111 907,18	185 205,19	296 809,62	388 990,52	445 325,04	444 367,00	-958,04		
3	Liczba podmiotów gospodarczych zarejestrowana w danym roku na 1000 mieszkańców	Liczba	brak danych										2,09
4	Udział liczby podmiotów zarejestrowanych w danym roku w Gminie Barczewo w ogóle podmiotów zarejestrowanych w danym roku w powiecie olsztyńskim	Liczba	brak danych										1,03
5	Liczba podmiotów, którym udzielono zachęty i udogodnień w zakresie prowadzenia działalności gospodarczej	Liczba	n/d	n/d	n/d	n/d	n/d	n/d	n/d	5	8,00	3,00	

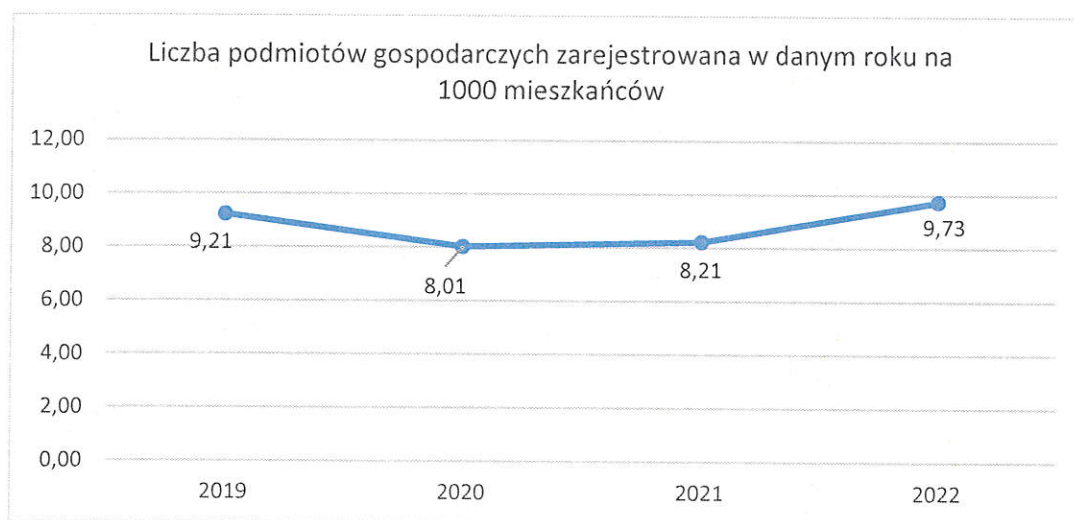
Komentarz do wartości osiągniętych wskaźników:

W zakresie wskaźnika: *Liczba podmiotów gospodarczych zarejestrowanych w danym roku na 1000 mieszkańców* wskazane dane dotyczą osób fizycznych podlegających wpisowi do Centralnej Ewidencji Informacji o Działalności Gospodarczej.



Wahania liczby podmiotów są nieznaczne. Wartości te należy skorelować z liczbą mieszkańców, która także nie ulega dużym zmianom. W roku 2021 wskaźnik nieznacznie spadł, co wynikać mogło m.in. z faktu pandemii COVID 19. W roku 2022 ponownie wzrósł i choć nie wrócił do wartości najwyższej z roku 2020, można uznać te wahania za potwierdzenie pewnej stabilności w zakresie liczby podmiotów.

Potwierdzać to może wzrost kolejnego wskaźnika, tj. *Liczba podmiotów gospodarczych zarejestrowana w danym roku na 1000 mieszkańców*.



Wskaźnik *Udział liczby podmiotów zarejestrowanych w danym roku w Gminie Barczewo w ogóle podmiotów zarejestrowanych w danym roku w powiecie olsztyńskim* przedstawia dane z GUS z kategorii „Podmioty gospodarki narodowej, przekształcenia własnościowe i strukturalne”, czyli jest to zarówno osoba prawna, jednostka organizacyjna niemająca osobowości prawnej, jak i osoba fizyczna prowadząca działalność gospodarczą. Najwcześniejsze dane prezentowane przez GUS pochodzą z roku 2019.

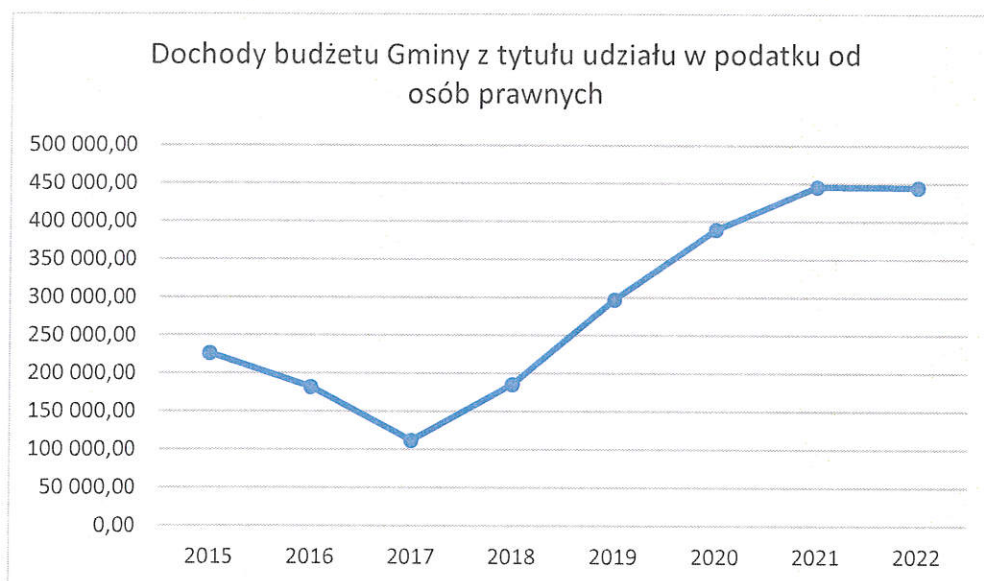


Należy zauważyć rosnący udział podmiotów zarejestrowanych w gminie Barczewo w ogóle podmiotów powiatu olsztyńskiego. Świadczyć to może o korzystnych warunkach do rozwoju działalności gospodarczej i poprawiającej się aktywności ekonomicznej mieszkańców gminy Barczewo, zwłaszcza że ogólna liczba podmiotów gospodarczych rejestrowanych w danym roku w powiecie olsztyńskim spada, a w gminie Barczewo rośnie.





W roku 2021 wzrósł wskaźnik *Dochody budżetu Gminy z tytułu udziału w podatku od osób prawnych*.



Należy jednak zauważyć wyraźne zahamowanie wzrostu dochodów gminy z tytułu udziału w podatku od osób prawnych porównując lata 2018 do 2021. W latach tych roczny wzrost dochodów wynosił rok do roku oraz 2020 do 2021. W 2020 roku wzrost w porównaniu do roku poprzedniego wyniósł 92 180,90 zł, co daje 31,06%. W roku 2021 zaś wzrost w porównaniu do roku 2020 wyniósł nominalnie 56 334,52 zł, czyli 14,48%.

Wraz z aktualizacją Strategii, dla celu 2 wprowadzono nowy wskaźnik: *Liczba podmiotów, którym udzielono zachęty i udogodnień w zakresie prowadzenia działalności gospodarczej*. W raporcie za rok 2021 wykazano wartość po raz pierwszy, analizy wskaźnika dokonać będzie można w raporcie za rok kolejny.

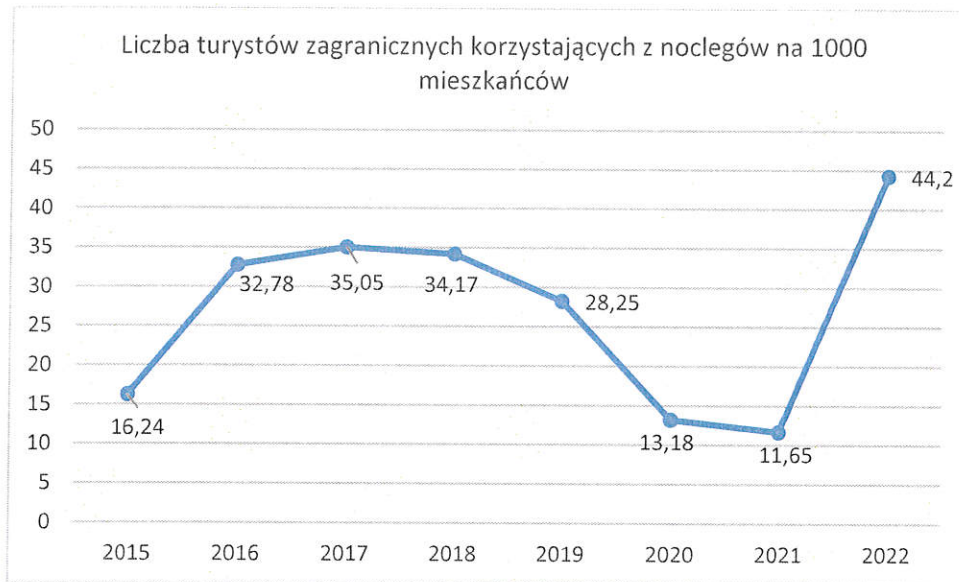
Cel strategiczny 4:

Aktywne działania na rzecz rozwoju turystyki			
Dziedzictwo kulturowe i region Warmii	Wykorzystanie potencjału sieci Cittaslow	Promocja turystyczna Gminy Barczewo	Aktywizacja działań samorządu gminnego, mieszkańców, przedsiębiorców oraz organizacji pozarządowych na rzecz rozwoju turystyki

Stopień realizacji celu strategicznego 4 prezentuje poniższa tabela:

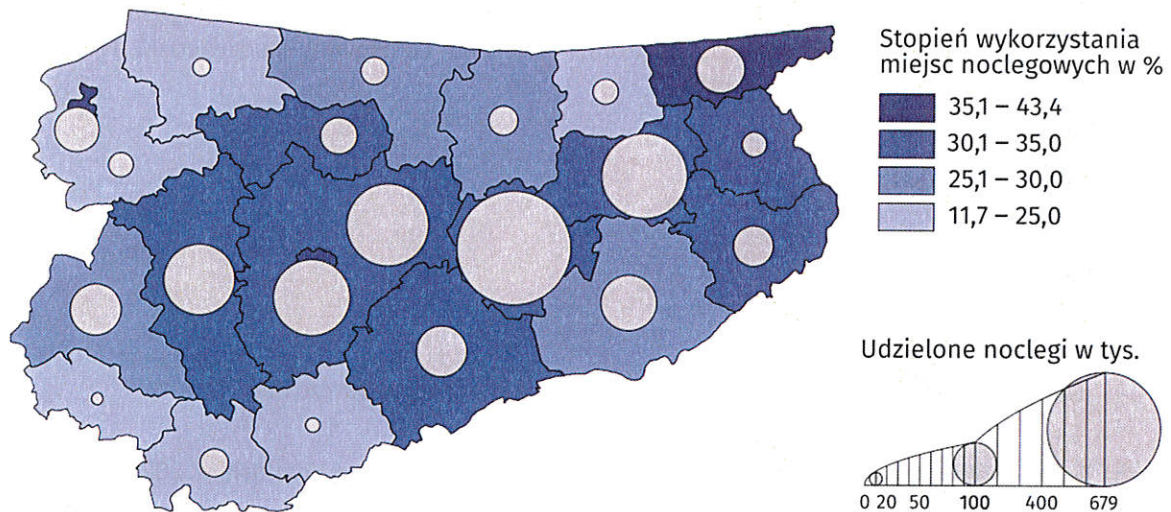
Lp.	Wskaźnik	Miara	Osiągnięte wartości								Wzrost/spadek w porównaniu do roku poprzedniego
			2015	2016	2017	2018	2019	2020	2021	2022	
1	Liczba turystów zagranicznych korzystających z noclegów na 1000 mieszkańców	Liczba	16,24	32,78	35,05	34,17	28,25	13,18	11,65	44,2	32,55
2	Liczba działań promujących gminę Barczewo (w tym: udział w targach/spotkaniach/wydarzeniach turystycznych; realizacja wydawnictw/multimediów turystycznych; realizacja filmów/programów/artykułów promujących gminę)	Liczba	b/d	b/d	b/d	b/d	b/d	b/d	16	15	-1
3	Liczba osób korzystających z Informacji Turystycznej	Liczba	b/d	b/d	b/d	b/d	b/d	b/d	540	400	-140
4	Długość nowych i wyremontowanych tras i ścieżek rowerowych, biegowych i innych oraz ścieżek edukacyjnych, kulturowych, przebiegających przez najatrakcyjniejsze miejsca gminy	Km	b/d	b/d	b/d	b/d	b/d	b/d	0	0,6	0,6

W roku 2022 wzrosła liczba turystów zagranicznych (w przeliczeniu na 1000 mieszkańców). Jest to tendencja ogólnopolska, z danych Głównego Urzędu Statystycznego wynika, że w województwie warmińsko-mazurskim odnotowano ogółem 7-procentowy wzrost liczby turystów zagranicznych. Jest to niestety najniższy wzrost ze wszystkich województw w całym kraju.



Dla porównania, poniżej wskazano fragment opracowania Głównego Urzędu Statystycznego w Olsztynie pt. „Turystyka w województwie warmińsko-mazurskim w 2022 r.”

Mapa 1. Stopień wykorzystania miejsc noclegowych i udzielone noclegi według powiatów w 2022 r.



„Spośród wszystkich turystów korzystających z bazy noclegowej w województwie najwięcej osób nocowało w powiecie mrągowskim (20,7% korzystających). Wiele osób wybierało także Olsztyn (12,8%), powiat giżycki (12,4%), olsztyński (10,0%) i ostródzki (9,4%). W powiatach tych udzielono łącznie 64,5% noclegów w regionie. Stopień wykorzystania miejsc noclegowych w dziewięciu powiatach był wyższy od przeciętnego w województwie, tj. w: gołdapskim, Olsztynie, Elblągu, powiecie mrągowskim, olsztyńskim, ostródzkim, oleckim, lidzbarskim i szczycieńskim.

Turystom zagranicznym najwięcej noclegów udzielono w powiecie mrągowskim (29,0% udzielonych noclegów turystom zagranicznym w województwie), Olsztynie (16,6%) Elblągu (10,1%) i powiecie giżyckim (9

Cel strategiczny 5:

Aktywne działania na rzecz aktywizacji i integracji społeczeństwa wielopokoleniowego		
Rozwój polityki senioralnej gminy	Wsparcie tzw. srebrnej gospodarki (silver economy)	Tworzenie i prowadzenie miejsc integracji wielopokoleniowej

Stopień realizacji celu strategicznego 5 prezentuje poniższa tabela:

Lp.	Wskaźnik	Miara	Osiągnięte wartości		Wzrost/spadek w porównaniu do roku poprzedniego
			2021	2022	
1	Liczba miejsc integracji wielopokoleniowej na terenie gminy	Liczba	15,00	15,00	0,00
2	Liczba osób korzystających z miejsc integracji wielopokoleniowej	Liczba	4 053,00	7 452,00	3 399,00
3	Liczba inicjatyw realizowanych na terenie gminy skierowanych do seniorów	Liczba	15,00	29,00	14,00

Wskaźnik *Liczba miejsc integracji wielopokoleniowej na terenie gminy* dotyczy miejsc na terenie gminy, gdzie realizowane są międzypokoleniowe zajęcia i spotkania o charakterze integracyjnym. Są to:

- świetlice wiejskie (w Barczewku, Bartołtach Wielkich, Lamkowie, Niedźwiedziu, Nikielkowie, Ramsowie, Wipsowie, Wójtowie)
- Centrum Kultury
- Centrum Wielu Kultur
- Biblioteka
- Salon Muzyczny
- Skarbiec Kultury Europejskiej
- Amfiteatr miejski
- Dom Dziennego Pobytu przy Ośrodku Pomocy Społecznej w Barczewie

Łączna liczba osób korzystających z miejsc integracji wielopokoleniowej wyniosła w 2022 roku 7 452,00 osób. Liczba inicjatyw skierowanych zaś do seniorów: 29 sztuk.

Cel strategiczny 6:

Ochrona środowiska naturalnego			
Redukcja emisji gazów cieplarnianych oraz poprawa stanu powietrza	Tworzenie i ochrona miejsc różnorodności biologicznej	Redukcja ilości wytwarzania odpadów komunalnych oraz odpowiednie gospodarowanie odpadami niebezpiecznymi	Ochrona wód naturalnych i jej zasobów

Stopień realizacji celu strategicznego 6 prezentuje poniższa tabela:

Lp.	Wskaźnik	Miara	Osiągnięte wartości			Wzrost/spadek w porównaniu do roku poprzedniego
			2020	2021	2022	
1	Liczba budynków będących w zasobach gminy poddana termomodernizacji	Szt.	1	0	0	0
2	Liczba wdrożonych programów dotyczących unieszkodliwiania odpadów niebezpiecznych oraz ograniczania emisji pyłów do atmosfery	Szt.	1	2	2	0
3	Liczba wdrożonych inicjatyw oraz działań edukacyjnych, skierowanych do mieszkańców gminy Barczewo w zakresie ograniczania ilości bioodpadów i odpadów zmieszanych powstałych na terenie gminy	Szt.	1	3	2	-1
4	Poziom recyklingu w Gminie Barczewo	%	55,19	16,86	15,70	1,16
5	Poziom ograniczenia masy odpadów komunalnych ulegających biodegradacji kierowanych do składowania	%/kg	0,00	0,00	0,00	0,00
6	Liczba nowych nasadzeń służących zachowaniu bioróżnorodności	Szt.	Brak danych	125,00	14,00	-111,00
7	Liczba działań realizowanych przez gminę Barczewo służących ochronie środowiska naturalnego	Szt.	3	6	1,00	-5,00

Komentarz do osiągniętych wskaźników:

Wskaźnik *Liczba wdrożonych programów dotyczących unieszkodliwiania odpadów niebezpiecznych oraz ograniczania emisji pyłów do atmosfery*: w 2022 roku Gmina Barczewo realizowała 2 programy dotyczące unieszkodliwiania odpadów niebezpiecznych oraz ograniczania emisji pyłów do atmosfery:

- 1) Dotacja celowa ze środków budżetu Gminy Barczewo na realizację przedsięwzięć związanych z usunięciem wyrobów azbestowych z terenu gminy Barczewo w roku 2022
- 2) Dotacja celowa ze środków budżetu Gminy Barczewo na dofinansowanie kosztów związanych ze zmianą systemu ogrzewania na ogrzewanie proekologiczne.

W 2022 roku wdrożona została 1 inicjatywa (większa zniżka z tytułu kompostowania bioodpadów) oraz 2 działania edukacyjne (ulotki informacyjne) w zakresie ograniczania ilości bioodpadów i odpadów zmieszanych powstałych na terenie gminy.

Wskaźnik *Poziom recyklingu w Gminie Barczewo*: w 2022 roku poziom przygotowania do ponownego użycia i recyklingu odpadów komunalnych nie został przez Gminę Barczewo osiągnięty. Wyniósł 15,704%, wymagany poziom wagowy zaś wynosił 25%.

Wskaźnik *Poziom ograniczenia masy odpadów komunalnych ulegających biodegradacji kierowanych do składowania*: w 2022 wyniósł 0%: gmina osiągnęła wymagany poziom nie więcej niż 35% wagowo całkowitej masy odpadów komunalnych ulegających biodegradacji przekazanych do składowania.

Wszystkie odpady ulegające biodegradacji przekazywane są do instalacji ZGOK w Olsztynie. Instalacja ta nie oddaje tych odpadów do składowania, tylko wykorzystuje je w swojej technologii do produkcji paliwa RDF (paliwa alternatywne), wymagany poziom jest co roku osiągnięty, gdyż wynosi nie więcej niż 35% wszystkich odpadów przekazanych do składowania, w Gminie Barczewo poziom ten wynosi 0, więc bardzo dobrze.

W 2022 roku dokonano nasadzeń 14 szt. drzewek na terenie Starego Miasta służących zachowaniu bioróżnorodności. Różnica między rokiem 2021 a 2022 jest znacząca, tym niemniej zauważyć należy, że od 2022 roku realizowany jest projekt pt. „Utworzenie i ochrona miejsc różnorodności biologicznej w Gminie Barczewo”, w ramach którego na terenie gminy utworzone zostaną 3 ekoparki. Wykonane zostaną także liczne nowe nasadzenia, toteż w roku kolejnym wykazać będzie można znaczne zwiększenie wskaźników w tym zakresie.

PODSUMOWANIE

Podsumowując niniejszy raport podkreślić należy, iż Strategia Rozwoju Gminy Barczewo jako dokument wyznaczający cele i kierunki rozwoju gminy i działań samorządu lokalnego powinien być odzwierciedleniem jej potrzeb i możliwości ich zaspokajania, zidentyfikowanych problemów i zagrożeń oraz planowanych i perspektywicznych działań.

Stan realizacji wskaźników uznać można za dobry, część ze wskaźników powiązana jest z procesami inwestycyjnymi, co przekłada się na dość długi czas oczekiwania na ich wykazanie.

Przewodnicząca
Zespołu ds. monitorowania wdrażania
Strategii Rozwoju Gminy Barczewo

Katarzyna Kozera

