

**Uchwała Nr LVI(385)14
Rady Miejskiej w Barczewie
z dnia 4 lipca 2014 r.**

w sprawie przystąpienia do sporządzenia miejscowego planu zagospodarowania przestrzennego gminy Barczewo pod trasę dwutorowej linii elektroenergetycznej 400 kV Olsztyn Mątki – Ostrołęka w części obrębów geodezyjnych Nikielkowo, Wójtowo, Skajboty.

Na podstawie art. 18 ust. 2 pkt 5 ustawy z dnia 8 marca 1990 r. o samorządzie gminnym (t. j. Dz. U. z 2013 r. poz. 594) oraz art. 14 ust.1 ustawy z dnia 27 marca 2003 r. o planowaniu i zagospodarowaniu przestrzennym (t. j. Dz. U. z 2012 r., poz. 647 ze zmianami) uchwala się, co następuje:

§1.

Przystępuje się do sporządzenia miejscowego planu zagospodarowania przestrzennego gminy Barczewo w części obrębów geodezyjnych Nikielkowo, Wójtowo, Skajboty, którego przedmiotem jest przeznaczenie terenów pod trasę dwutorowej linii elektroenergetycznej 400 kV Olsztyn Mątki – Ostrołęka.

§ 2

Granice obszaru objętego planem wskazano na mapie stanowiącej załącznik graficzny nr 1, będącej integralną częścią niniejszej uchwały.

§ 3

Wykonanie uchwały powierza się Burmistrzowi Barczewa.

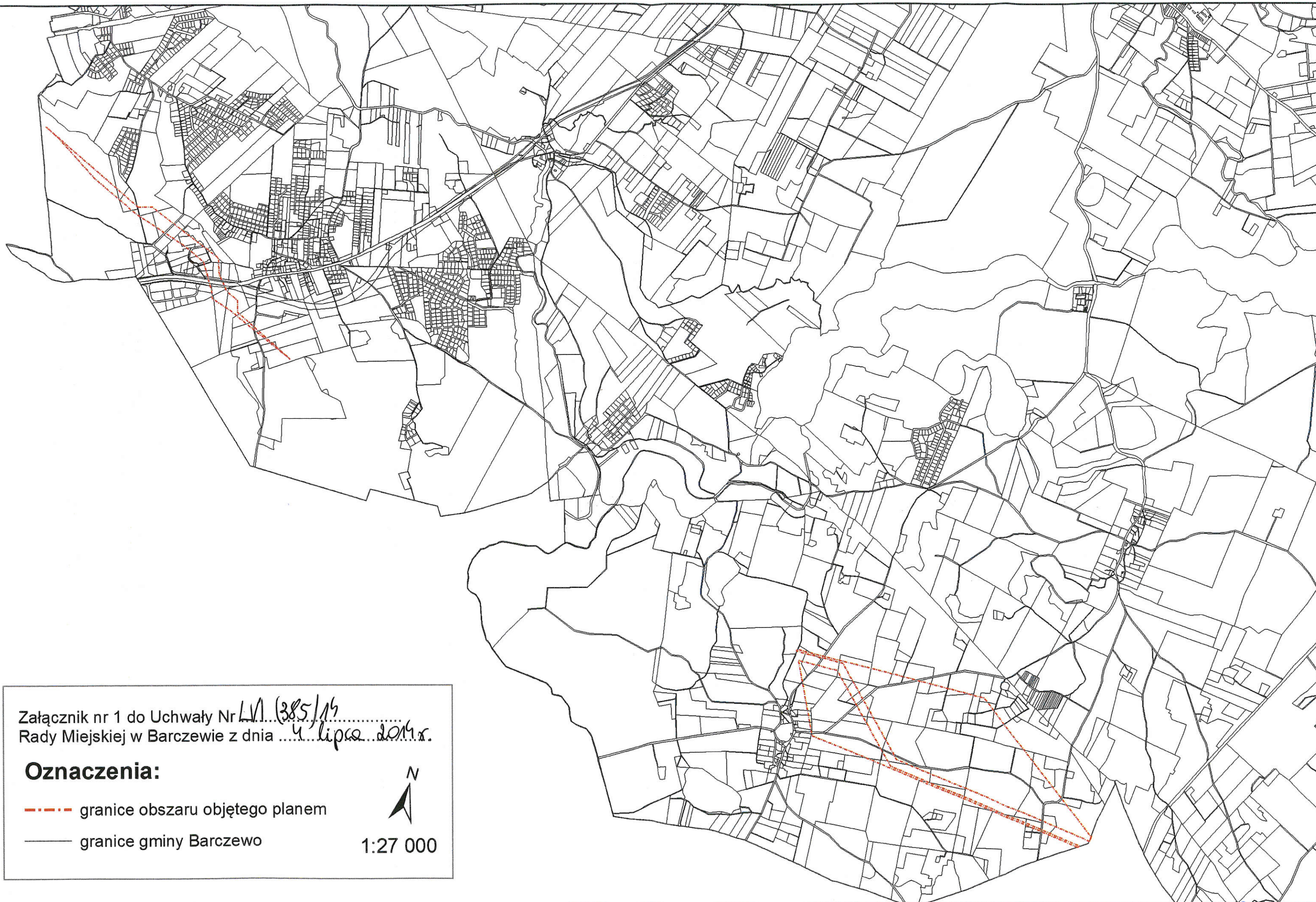
§4

Uchwała wchodzi w życie z dniem jej podjęcia.

Przewodniczący Rady Miejskiej Barczewa



Zbigniew Chlubicki





Załącznik nr 1 do Uchwały Nr *LVII (385/14)*
Rady Miejskiej w Barczewie z dnia *4 lipca 2014 r.*

Oznaczenia:

-  granice obszaru objętego planem
-  granice gminy Barczewo



1:27 000

Ch